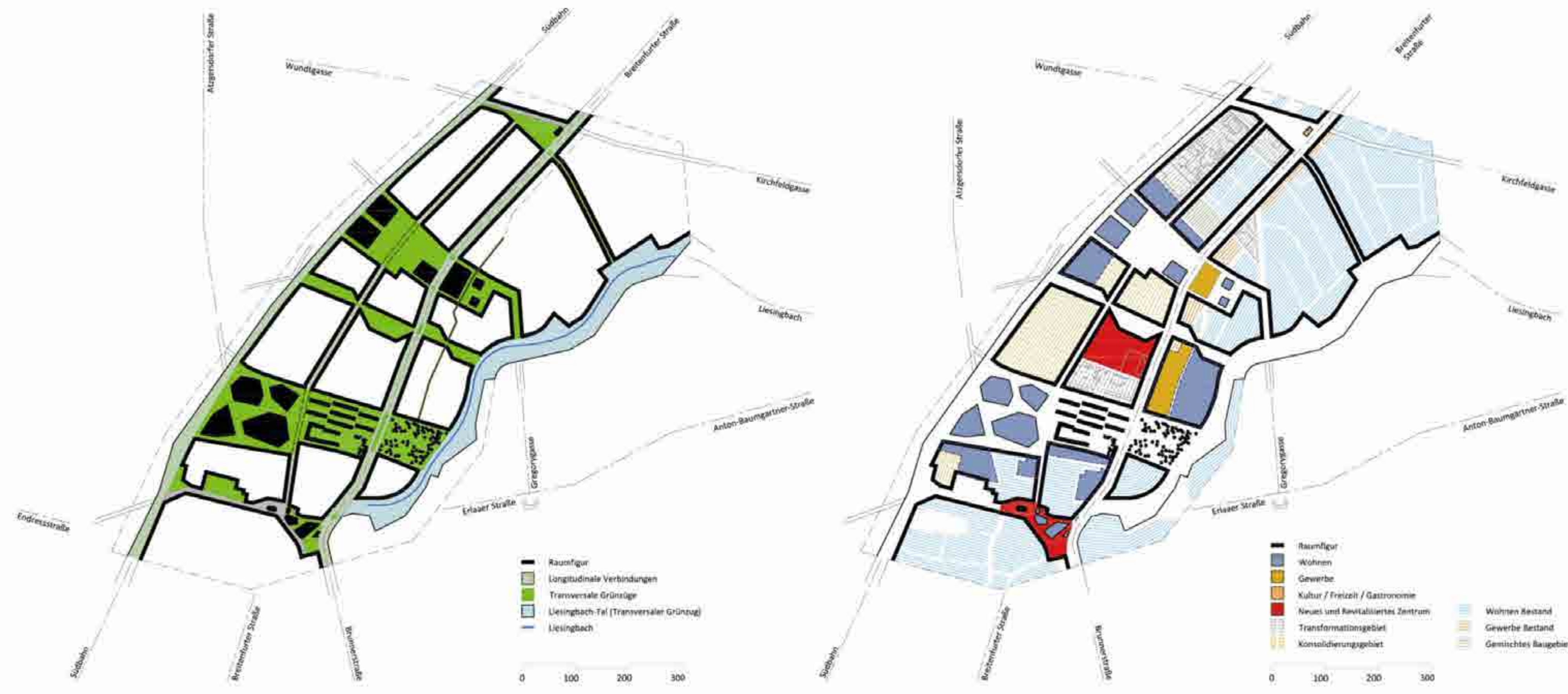


# 23., Atzgersdorf – übergeordnete Planungen und Konzepte

## Knüpfwerk Atzgersdorf 2011

### STÄDTEBAULICHES KONZEPT

Ein struktureller Rahmen macht die versteckten Potenziale greifbar.

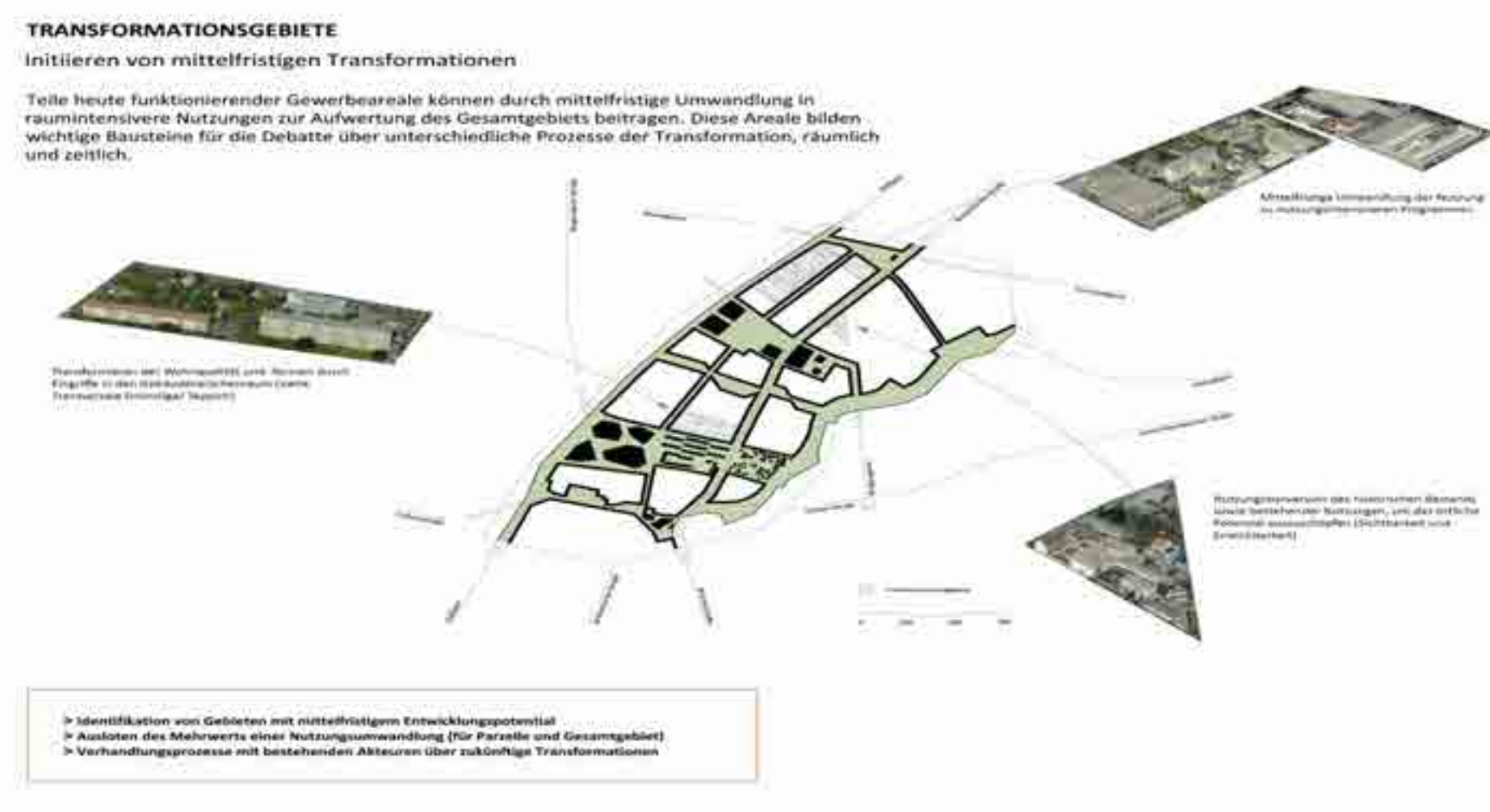
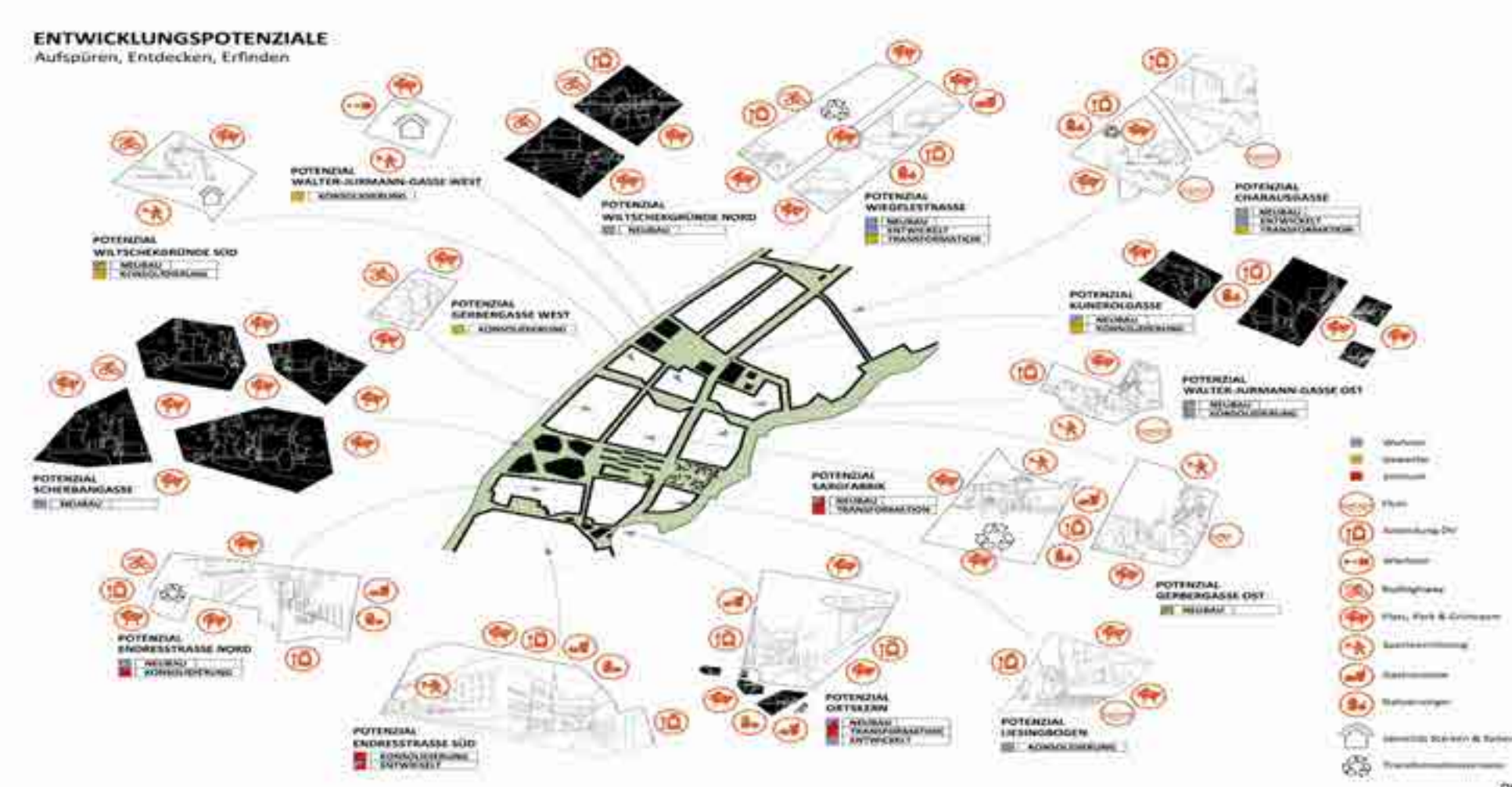


GRÜNRÄUME ALS VERBINDEnde ELEMENTE



ENTWICKLUNGSFELDER

## Strategieplan Liesing 2015



### LEGENDE STANDORTPROFIL ATZGERSDORF

- Baufeld
- Entwicklungsgebiet mit neuer Bebauung
- Entwicklungsgebiet
- Grünraum
- Friedhof
- landwirtschaftliche Nutzung
- Gewässer
- Bezirksgrenze
- S-Bahn
- U-Bahn
- Badner Bahn
- Kindergarten (Kiga)
- Volksschule (VS)
- geplante VS-Erweiterung
- Bildungseinrichtung in Planung
- zusätzlicher Bedarf an Bildungseinrichtungen
- Hauptschule / Neue Mittelschule (NMS)
- Polytechnische Schule
- Allgemeine Höhere Schule (AHS)
- Musikschule
- Volkshochschule
- ➔ Busverbindung
- ➔ Radwegverbindung
- Mobilitätsknoten
- Lokales Zentrum
- Freiraumnetz im Straßenraum
- Freiraumnetz
- mögliche neue Freifläche

Stand: Juni 2022

