



Gemeinsamer Gestaltungsprozess Reinprechtsdorfer Straße

Eine Straße sucht ihren Weg

8. BürgerInnen-Werkstatt, 4.4.2016

TRAFFIX®

Wien – Salzburg

www.traffix.co.at

Herzlich Willkommen!

Heutiges Thema:
Gestaltungsideen - Plätze

Abschlussveranstaltung:
Montag, 6. Juni 2016
18.30h Wirtschaftsmuseum

Informationen und Grundlagen im Internet:

Homepage der Stadt Wien

→ <http://www.wien.gv.at/stadtentwicklung/projekte/reinprechtsdorfer-strasse/>

Ablauf

- **1 | Rückblick 7. BürgerInnen-Werkstatt**
- **2 | Fachlicher Input U2-Verlängerung**
Hr. DI Stratil-Sauer - MA18
- **3 | World Café – Gestaltungsideen - Plätze**
- **4 | Zusammenfassung und Ausblick**

1 | Rückblick

7. BürgerInnen-Werkstatt

Rückblick 7. BürgerInnen-Werkstatt

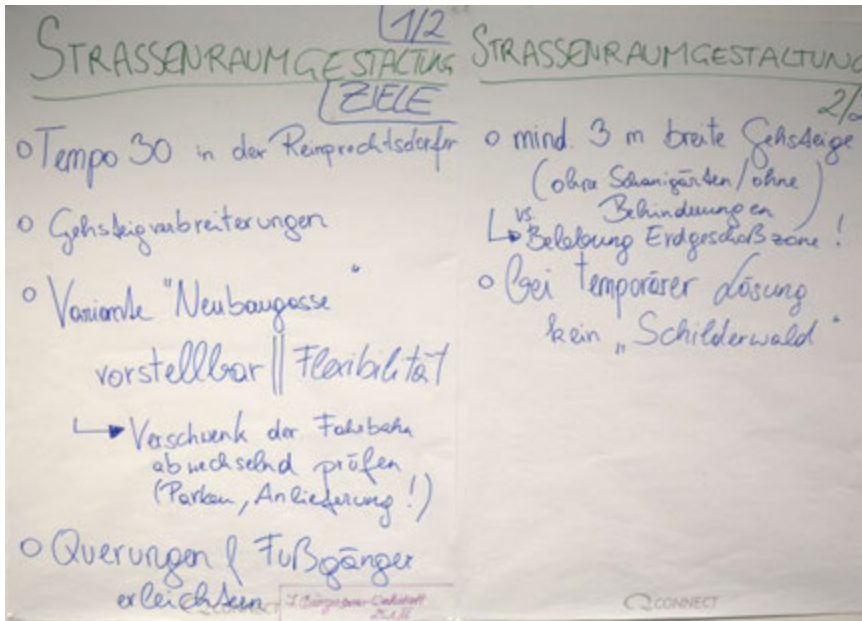


- **Sammlung von Gestaltungsvorschlägen**
- **Themen**
 - Straßenraumgestaltung
 - Mobiliar & Aufenthaltsmöglichkeiten
 - Begrünungsmöglichkeiten



Rückblick – Gestaltung / Ambiente

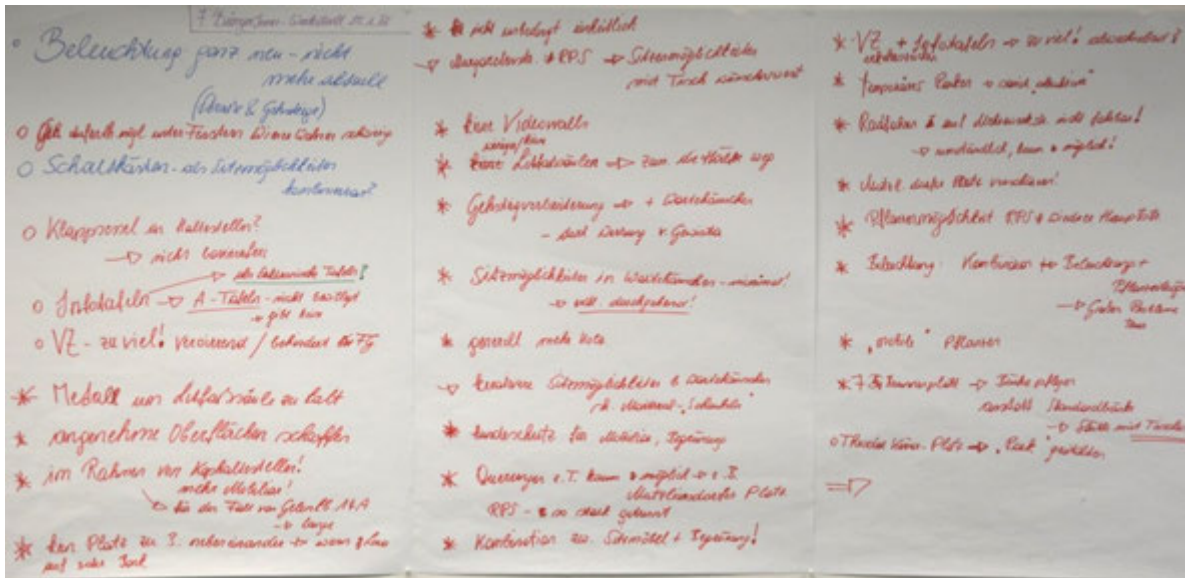
■ Straßenraumgestaltung



- Attraktivierung des Straßenraumes für FußgängerInnen
- Breitere Gehsteige ausschließlich für FußgängerInnen
- Tempo 30 auf gesamter Reinprechtsdorfer Straße
- Anordnung temporärer Stellplätze und Ladezonen, die außerhalb der Parkzeiten FußgängerInnen zur Verfügung stehen

Rückblick – Gestaltung / Ambiente

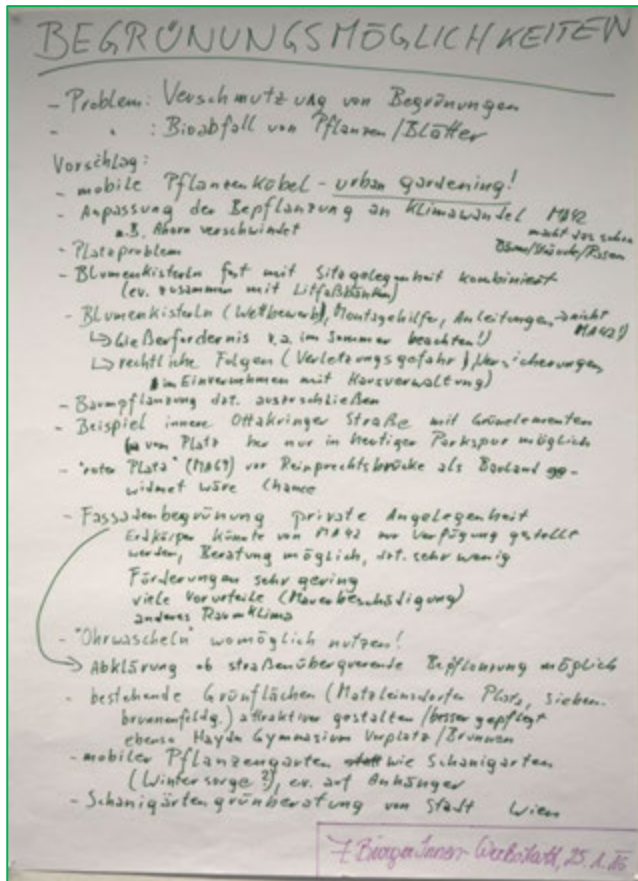
Mobiliar & Aufenthaltsmöglichkeiten



- Generell angenehmere Möbel-Oberflächen (mehr Holz)
- Kombinationen aus Sitzmöglichkeiten und Begrünung
- Variieren der Möbel in Form, Farbe und Typus
- Größere, schönere und kreativere Sitzmöglichkeiten in Bus-Wartehäuschen

Rückblick – Gestaltung / Ambiente

■ Begrünmungsmöglichkeiten



- Reinprechtsdorfer Straße mit mobilen Pflanzkübeln ausstatten – „Urban Gardening“
- Blumenkisten im Raum anbringen und mit Sitzmöglichkeiten kombinieren
- Bestehende Grünflächen mehr pflegen und attraktivieren

2 | Fachlicher Input U2-Verlängerung

U2-Verlängerung

- **Planungsstand Station „Reinprechtsdorfer Straße“**
 - Festgelegte Aufgänge,
Info bzgl. Bacherplatz / Spengergasse
→ Gestaltung Siebenbrunnengasse
- **Entwicklungen Station „Matzleinsdorfer Platz“**

3 | World Café

Gestaltungsideen - Plätze

U2-Verlängerung

- 1 | 3 Thementische mit freier Einteilung durch BürgerInnen und freiem Wechsel
- 2 | Sammlung von Gestaltungsvorschlägen auf Flipchart und Plänen
- 3 | Tischbetreuung durch TRAFFIX und Dienststellen der Stadt Wien
- 4 | Präsentation der Ergebnisse durch BürgerInnen (10 min. pro Tisch)

Thementische

- **„Rote Erde Platz“** (TRAFFIX - Fr. DI Wagner)
MA 46 – Hr. Ing. Mayerhofer
- **Siebenbrunnengasse** (TRAFFIX – Fr. DI Feichter)
MA 19 – Fr. DI Knehs
MA 28 – Hr. DI Nuß
- **Matzleinsdorfer Platz** (TRAFFIX – Hr. DI Käfer)
MA 18 – Hr. DI Stratil-Sauer
Wiener Linien – Hr. DI Cremer

Verteilung auf Tische

- **„Rote Erde Platz“**
→ Eingang Vorraum
- **Siebenbrunnengasse**
→ Großer Saal – vorne
- **Matzleinsdorfer Platz**
→ Großer Saal – hinten

4 | Zusammenfassung und Ausblick Abschluss

Montag, 6. Juni 2016
18.30h Wirtschaftsmuseum

Abschlussveranstaltung

Danke für die Aufmerksamkeit!

Das Team von TRAFFIX

TRAFFIX[®]

TRAFFIX Verkehrsplanung GmbH

A - 1060 Wien, Gumpendorfer Str. 21/6A

T: +43 (0) 1 - 586 41 81 | F: DW 10

M: terminal@traffix.co.at

W: www.traffix.co.at

TRAFFIX[®]

8. BürgerInnen-Werkstatt, 4.4.2016

Informationen und Grundlagen im Internet:

Homepage der Stadt Wien

→ [http://www.wien.gv.at/stadtentwicklung/
projekte/reinprechtsdorfer-strasse/](http://www.wien.gv.at/stadtentwicklung/projekte/reinprechtsdorfer-strasse/)