



Gemeinsamer Gestaltungsprozess Reinprechtsdorfer Straße

Eine Straße sucht ihren Weg

5. BürgerInnen-Werkstatt, 21.9.2015

TRAFFIX®

Wien – Salzburg

www.traffix.co.at

Herzlich Willkommen!

Heutiges Thema:
Reflexion und Vertiefung

Nächste Veranstaltungen:
Montag, 23.11.2015
18.30h Wirtschaftsmuseum

Informationen und Grundlagen im Internet:

Homepage der Stadt Wien

→ [http://www.wien.gv.at/stadtentwicklung/
projekte/reinprechtsdorfer-strasse/](http://www.wien.gv.at/stadtentwicklung/projekte/reinprechtsdorfer-strasse/)

Ablauf

- **1 | Rückblick und Bilanz Ideenfindungsphase**
- **2 | Vertiefung Ideenphase - Tagesthema Verkehr**
- **3 | Fachlicher Input der Dienststellen**
Wiener Linien, MA 18, MA 19, MA 46
- **4 | Zusammenfassung und Ausblick**

1 | Rückblick und Bilanz Ideenfindungsphase

Letzte Werkstätte 1.6.2015



- **Gestaltung / Ambiente**
- **Themen**
 - Ausstrahlung inkl. Beleuchtung
 - Siebenbrunnenplatz
 - Aufenthalts- und Sitzmöglichkeiten
 - Begrünung

Auszug Ideen / Vorschläge

Thema	Verortung	Was ist gut	Was ist schlecht	Vorschlag / Idee
Siebenbrunnenplatz	Siebenbrunnenplatz	Trinkbrunnen		
Siebenbrunnenplatz	Siebenbrunnenplatz	Viel los --> Veranstaltungen		
Siebenbrunnenplatz	Siebenbrunnenplatz	Brunnen		Brunnen renovieren und sauber halten
Siebenbrunnenplatz	Siebenbrunnenplatz		Asphaltwüste	
Siebenbrunnenplatz	Siebenbrunnenplatz		Dach stört und ist hässlich und dunkel	
Siebenbrunnenplatz	Siebenbrunnenplatz			Spielgeräte errichten wie am Wallensteinplatz
Siebenbrunnenplatz	Siebenbrunnenplatz			Siebenbrunnenplatz begrünen mit Bäumen, Beeten --> bunt und hell gestalten
Siebenbrunnenplatz	Siebenbrunnenplatz			Bepflasterung zur Kohlgasse/Brandmayergasse evtl. auch in RPS
Siebenbrunnenplatz	Siebenbrunnenplatz			Pflanzenkübel
Siebenbrunnenplatz	Siebenbrunnenplatz			Holzstimmöbel keine Enzis
Siebenbrunnenplatz	Siebenbrunnenplatz			Mobile Theaterbühne oder Kino wie z.B. Volkino
Siebenbrunnenplatz	Siebenbrunnenplatz			Bienenwiese
Siebenbrunnenplatz	Siebenbrunnenplatz			Park zweistöckig, Dach begrünen, Sitzstufen
Siebenbrunnenplatz	Siebenbrunnenplatz			Tor statt Dach
Siebenbrunnenplatz	Siebenbrunnenplatz			Einheitliche Pflasterung dort wo es keine Begrünung gibt

Auszug Ideen / Vorschläge

Thema	Verortung	Was ist gut	Was ist schlecht	Vorschlag / Idee
Aufenthalts- und Sitzmöglichkeiten	Reinprechtsdorfer Straße			Keine Sitzgelegenheiten aus Kunststoff - wirken schäbig und heizen sich auf
Aufenthalts- und Sitzmöglichkeiten	Reinprechtsdorfer Straße			Unbedingt Sitzmöglichkeiten auf RPS zwischen Schönbrunner Straße und Bräuhausgasse in FR Matzleinsdorfer Platz
Aufenthalts- und Sitzmöglichkeiten	Reinprechtsdorfer Straße # Bräuhausgasse	"Ströck" lädt zum Verweilen ein		
Aufenthalts- und Sitzmöglichkeiten	Reinprechtsdorfer Straße			Wochenmarkt auf rotem Platz
Aufenthalts- und Sitzmöglichkeiten	Reinprechtsdorfer Straße		Roter Platz wirkt schaurig, ist nicht beleuchtet --> Schild unattraktiv, ladet nicht ein	
Aufenthalts- und Sitzmöglichkeiten	Reinprechtsdorfer Straße # Margaretenstraße			Am Platz mit den zwei Bäumen evtl. kombinierte Aufenthaltsmöglichkeiten mit Hochbeeten
Aufenthalts- und Sitzmöglichkeiten	Reinprechtsdorfer Straße			Kleine Tische und Sessel mit Armlehnen, die man nicht verrücken kann - wie im 4. Bezirk oder beim Margaretener Bad
Aufenthalts- und Sitzmöglichkeiten	Reinprechtsdorfer Straße			Aufenthalts- und Sitzmöglichkeiten kombiniert mit Hochbeeten
Aufenthalts- und Sitzmöglichkeiten	Reinprechtsdorfer Straße			Attraktivierung der Ecken durch Gastgärten in Seitengassen
Aufenthalts- und Sitzmöglichkeiten	Reinprechtsdorfer Straße			Litfaßsäulen auf RPS weg
Aufenthalts- und Sitzmöglichkeiten	Reinprechtsdorfer Straße			Generell breitere Gehsteige um Möglichkeiten zum Verweilen/Sitzmöglichkeiten schaffen zu können

Bilanz Ideenfindungsphase

- **Auftaktveranstaltung am 17. November 2014**
- **4 BürgerInnen-Werkstätten**
 - Geschäfte / Lokale / Wirtschaft
 - Verkehr (2 mal)
 - Gestaltung - Ambiente
- **Über 700 Beiträge bei Veranstaltungen und per Mail**
- **Insgesamt rund 500 anwesende TeilnehmerInnen**

Ergebnis Ideenfindungsphase

Gemeinsamer Gestaltungsprozess Reinprechtsdorfer Straße

Eine Straße sucht ihren Weg

Ideenfindung Nov. 2014 bis Juni 2015



HEFT 1

2 | Vertiefungsthema Verkehr

Auszug Ergebnisse 3. BürgerInnen-Werkstatt

Verortung	Vorschlag / Idee	😊		☹️		😬		?	
		Lösung	%	Bedenken	%	Herausforderung	%	Information	%
Reinprechtsdorfer Straße # Schönbrunner Straße	Platz bei Schönbrunner Straße gestalten	39	93%	0	0%	0	0%	0	0%
Siebenbrunnenplatz	Sitzgelegenheiten am Siebenbrunnenplatz	36	86%	1	2%	0	0%	2	5%
Siebenbrunnenplatz	Thema Wasser? Trinkgelegenheit am Siebenbrunnenplatz	36	86%	1	2%	0	0%	2	5%
Autobuslinie 14A	Trotz U2 noch 14A zur Pilgramgasse	36	86%	0	0%	0	0%	0	0%
Autobuslinie 59A	59A Intervallkürzungen	36	86%	0	0%	0	0%	0	0%
Haltestelle Matzleinsdorfer Platz	Station Matzleinsdorfer Platz schöner gestalten (mit U2)	36	86%	0	0%	0	0%	0	0%
Siebenbrunnenplatz	Siebenbrunnenplatz zeitweise für KünstlerInnen zur Verfügung stellen	35	83%	3	7%	0	0%	1	2%
Siebenbrunnenplatz	Siebenbrunnenplatz grüner machen	35	83%	3	7%	1	2%	0	0%
U2	Neue U2-Stationen: Radfahrabstellplätze	35	83%	1	2%	0	0%	0	0%
Reinprechtsdorfer Straße	Mehr Fahrradabstellplätze (z.B. bei der Margaretenstraße und der Siebenbrunnenfeldgasse)	33	79%	3	7%	1	2%	0	0%
Allgemeines im ÖV	Überall Echtzeitanzeigen	33	79%	1	2%	3	7%	0	0%
14A: Richtung Matzleinsdorfer Platz - Haltestelle Arbeitergasse	Verlegung der 14A Haltestelle um ohne Queren zum 59A zu kommen	33	79%	2	5%	0	0%	1	2%

Auszug Ergebnisse 3. BürgerInnen-Werkstatt

Verortung	Vorschlag / Idee	☺		☹		☹		?	
		Lösung	%	Bedenken	%	Herausforderung	%	Information	%
Spengergasse	Einbahnregelung in Spengergasse prüfen	5	12%	2	5%	1	2%	31	74%
Reinprechtsdorfer Straße	Errichtung von Busschleusen in der Reinprechtsdorfer Straße könnten den Fahrzeugstrom so unterteilen, dass mehr Zeittücken zum Queren und Abbiegen entstehen	1	2%	3	7%	4	10%	29	69%
Allgemeines	Pkw-Leihsystem (Denzel Drive) anbieten	5	12%	9	21%	0	0%	25	60%
Reinprechtsdorfer Straße	"Ausräumen" der Gehsteige (z.B. Zeitungsständer)	19	45%	0	0%	0	0%	20	48%
Reinprechtsdorfer Straße	durchgehende Parkplatzreduktion zugunsten der FußgängerInnen	11	26%	5	12%	3	7%	20	48%
Reinprechtsdorfer Straße Höhe Leopold-Rister-Park	Einbahn in der Kohlgasse auf Höhe Leopold-Rister-Park	5	12%	5	12%	0	0%	19	45%
14A: Richtung Wienzeile - Haltestelle Leitgebasse	Prüfung Verlegung der 14A Haltestelle Leitgebasse zur Fendigasse?	7	17%	7	17%	4	10%	18	43%
Reinprechtsdorfer Straße	temporär gegenläufige Einbahn	1	2%	18	43%	3	7%	17	40%
Reinprechtsdorfer Straße	Busspur bzw. Einbahn ausgenommen Bus ab Arbeitergasse stadteinwärts	11	26%	8	19%	1	2%	17	40%
Reinprechtsdorfer Straße	Ausreichend Radabstellanlagen bei der Schule (Anm.: die Schüler der betroffenen Schule sehen laut Schülerparlament den Bedarf nicht!)	1	2%	13	31%	3	7%	16	38%
Autobuslinie 59A	Hybridbus 59A	15	36%	2	5%	3	7%	16	38%
Reinprechtsdorfer Straße	Beschaffung der Reinprechtsdorfer Straße	3	7%	7	17%	14	33%	15	36%
Reinprechtsdorfer Straße # Wiedner Hauptstraße	Wiedereröffnung der Unterführung auf Höhe Wiedner Hauptstraße	8	19%	6	14%	0	0%	15	36%
Reinprechtsdorfer Straße	eigene Radfahranlage in der Reinprechtsdorfer Straße nicht wirklich erforderlich	8	19%	11	26%	3	7%	15	36%
Leopold-Rister-Gasse	Attraktivierung / Neunutzung der Leopold-Rister-Gasse (1. Hochhaus Wiens)	14	33%	2	5%	0	0%	13	31%
Spengergasse	gebrochene Einbahn in der Spengergasse, um Schleichroute zu unterbinden	12	29%	5	12%	8	19%	13	31%

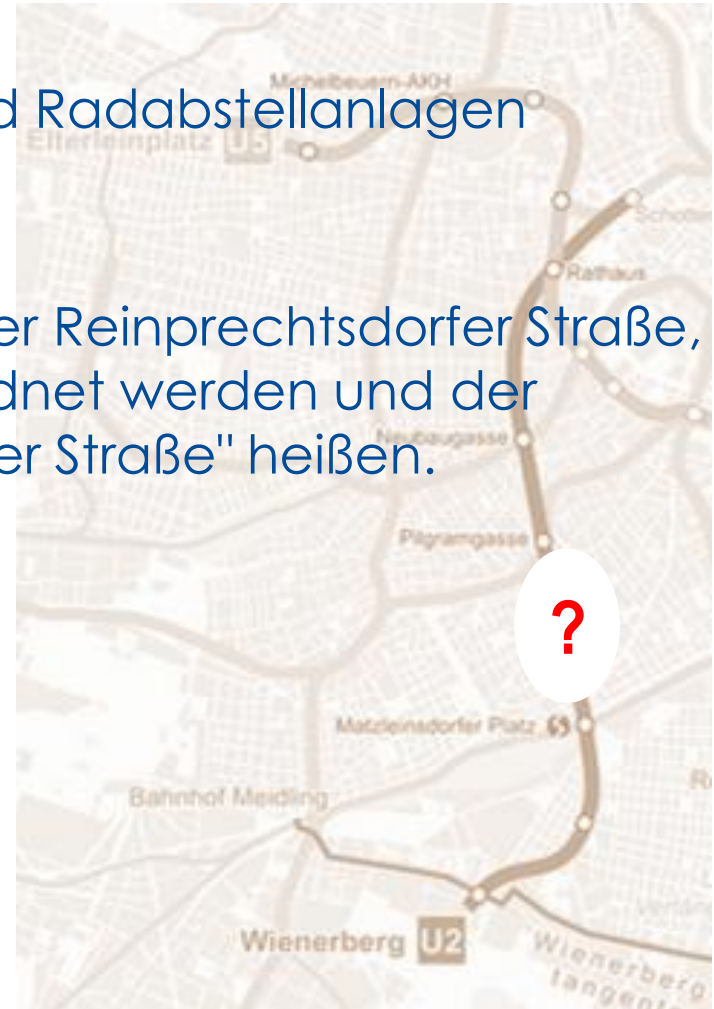
3 | Fachlicher Input Dienststellen

Fachvorträge

- **MA 18 – Verlängerung U2**
(Hr. DI Stratil-Sauer)
- **Wiener Linien – Buskonzept / Busorganisation**
(Hr. DI Mathias Cremer)
- **MA 46 – Verkehrsorganisation**
(Hr. Ing. Mayerhofer)

U2-Verlängerung

- Neue U2-Stationen mit ausreichend Radabstellanlagen ausstatten
- Ein künftiger U2-Ausgang soll bei der Reinprechtsdorfer Straße, Höhe Siebenbrunnenplatz angeordnet werden und der Stationsname soll "Reinprechtsdorfer Straße" heißen.



Quelle: Wiener Linien

Buskonzept

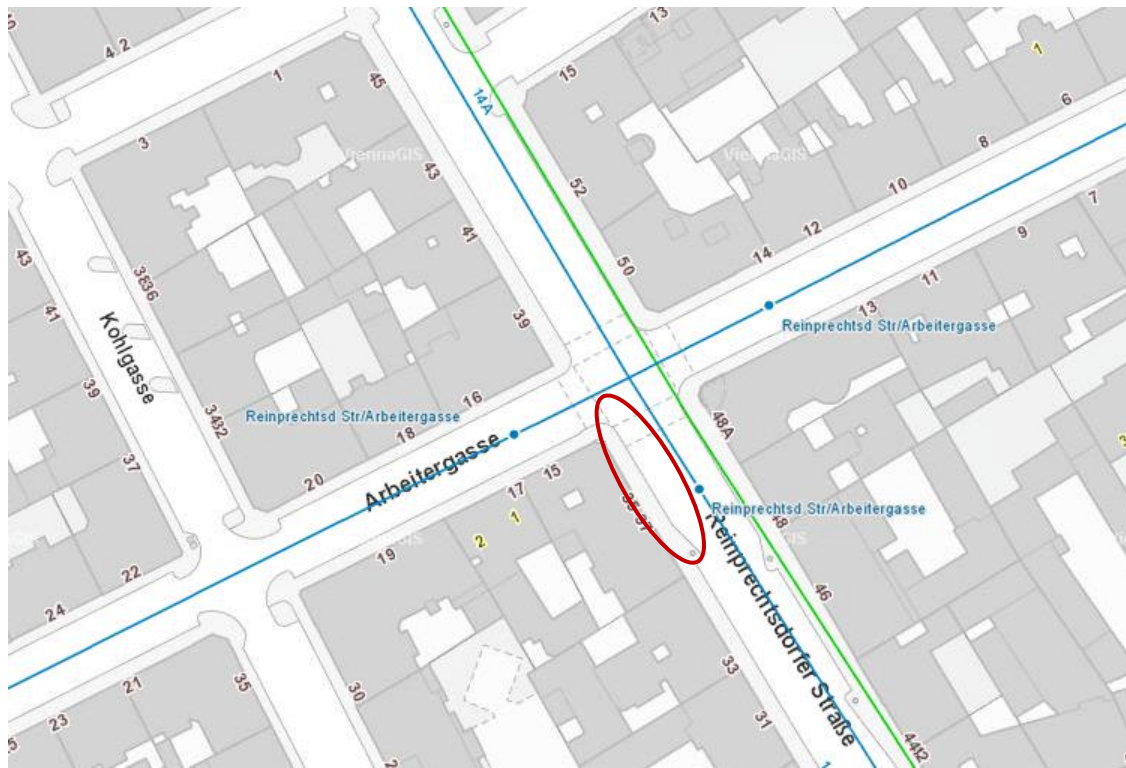
- Bushaltestellen inkl. überall Echtzeitanzeigen, Sitzgelegenheiten und größere Fahrpläne (ev. Fahrpläne beleuchtet in den Wartehäuschen)
- Breitere Haltestellen bzw. Kaphaltestellen und Einsatz von leiseren Bussen
- Busschleusen in der Reinprechtsdorfer Straße könnten Fahrzeugströme so unterteilen, dass mehr Zeitlücken zum Queren für FußgängerInnen und Abbiegen entsteht

Buskonzept

- Haltestelle Matzleinsdorfer Platz: Die Station allgemein schöner gestalten insbesondere mit künftiger U2-Linie (mit mehr Aufzügen, 2. Vorweganzeiger nördlich)
- 14A - Einsatz von Gelenkbussen und / oder dichtere Intervalle --> Bus auch bei U2 Verlängerung beibehalten
- 59A - Generelle Intervallverdichtung und Beschleunigung in der Wienzeile sowie Einsatz von Hybridbussen

Buskonzept

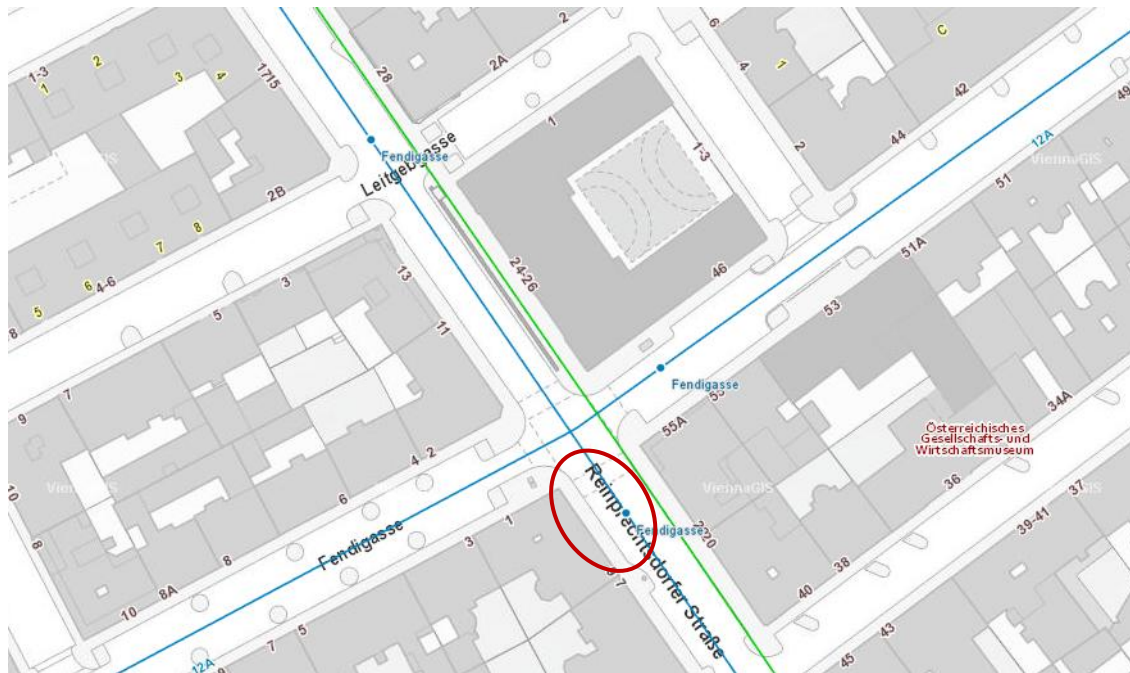
- 14A - Haltestellenverlegung Arbeitergasse (Fahrtrichtung Reumannplatz) um ohne Queren zum 59A zu kommen



Quelle: Stadtplan Wien

Buskonzept

- 14A - Haltestellenverlegung Fendigasse (Fahrtrichtung Reumannplatz) vor Kreuzung
- Prüfung Verlegung 14A Haltestelle Leitgebasse zur Fendigasse



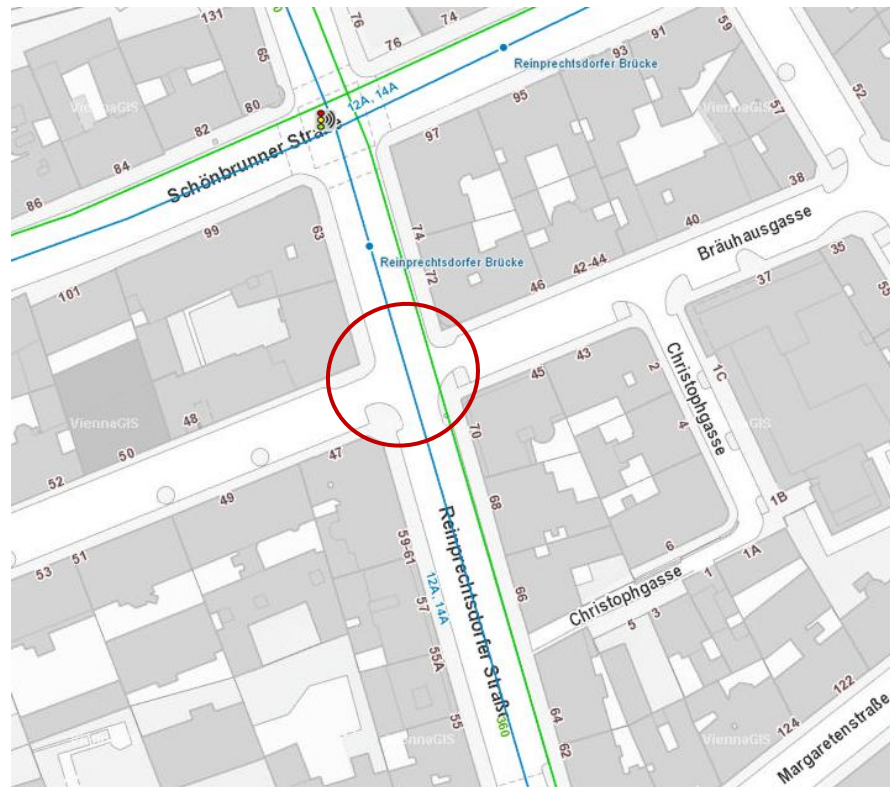
Quelle: Stadtplan Wien

Verkehrsorganisation

- Car-Sharing: Pkw-Leihsystem in der Reinprechtsdorfer Straße anbieten

Verkehrsorganisation

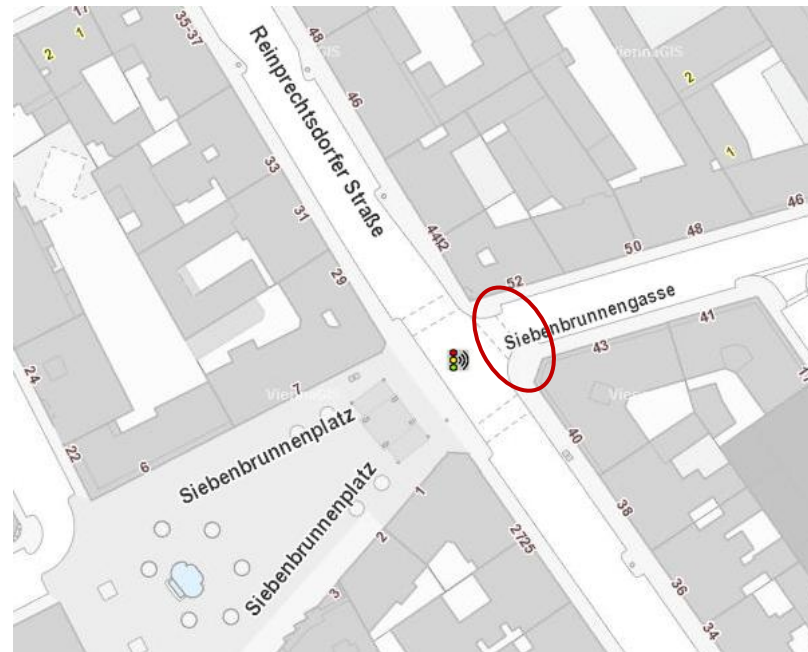
- Zusätzliche Schutzwege auf der Reinprechtsdorfer Straße, insbesondere an der Kreuzung Bräuhausgasse # Reinprechtsdorfer Straße



Quelle: Stadtplan Wien

Verkehrsorganisation

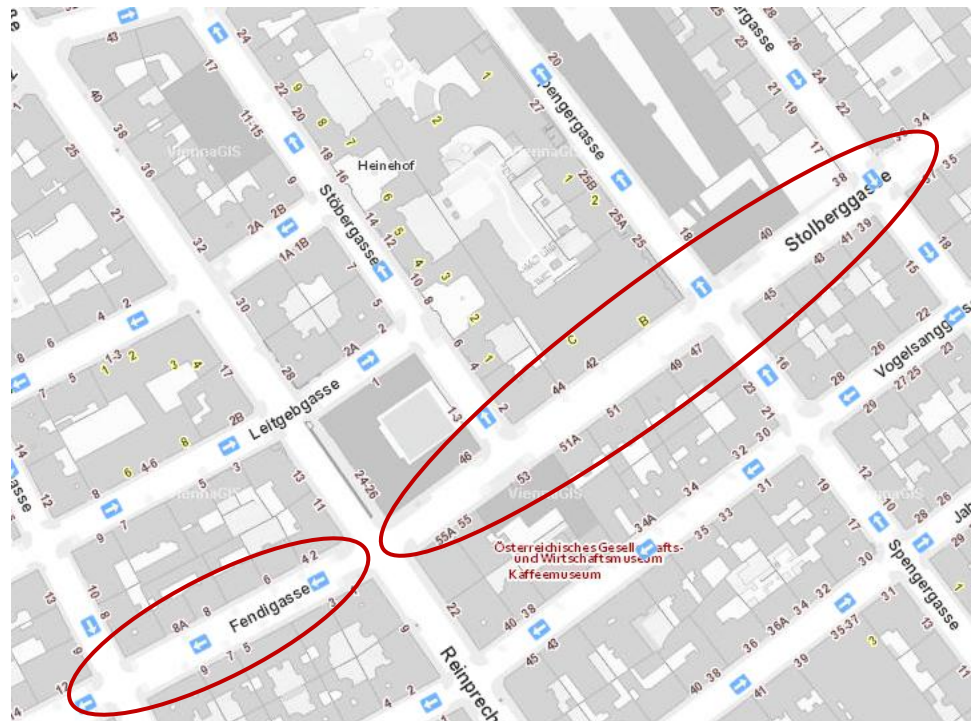
- Fußgängerampel an der Ecke Reinprechtsdorfer Straße # Siebenbrunnenplatz einsparen (Querungsmöglichkeit der Siebenbrunnengasse ist unnötig)
- Allgrün für FußgängerInnen einrichten (z.B. bei Siebenbrunnenplatz)



Quelle: Stadtplan Wien

Verkehrsorganisation

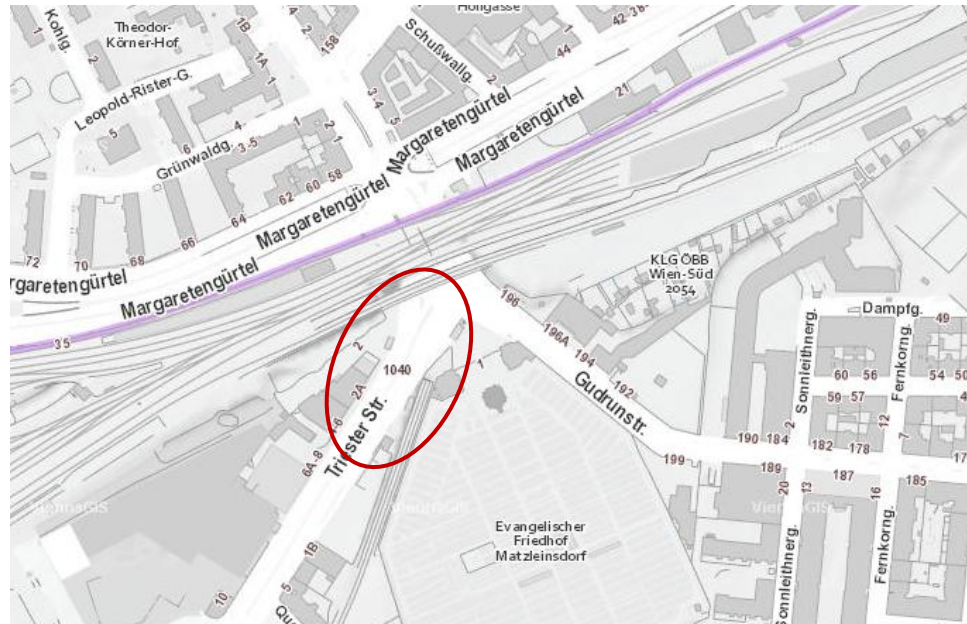
- Verkehrsberuhigungsmaßnahmen im Bereich Fendiggasse und Stolberggasse wäre wünschenswert (geänderte Einbahnregelungen in der Spengergasse prüfen)



Quelle: Stadtplan Wien

Verkehrsorganisation

- Wegweiser / Beschilderung auf der Triester Straße für Kfz-Verkehr in Fahrtrichtung Zentrum verbessern (Beschilderung vor der Gürtelkreuzung mit Routenführung nicht über Reinprechtsdorfer Straße)



Quelle: Stadtplan Wien

Pause

Fachvorträge

- **MA 19 – Architektur und Stadtgestaltung**
(Fr. DI Clarissa Knehs)
- **TRAFFIX – Umgestaltung**
(Hr. DI Andreas Käfer)

Architektur und Stadtgestaltung

- Pflanzenbewuchs an Fassaden / Fassadenbegrünung



Quelle: TRAFFIX, Bsp. MA 48er-Zentrale

Architektur und Stadtgestaltung

- Grünflächen bei Ecke Reinprechtsdorfer Straße Siebenbrunnenfeldgasse den FußgängerInnen zugänglich machen.
- Grünfläche bei Ecke Reinprechtsdorfer Straße Grünwaldgasse zugänglich machen.



Quelle: Stadtplan Wien

Neugestaltung Reinprechtsdorfer Straße

- Gehsteigverbreiterungen bzw. Platzschaffung für Sitzgelegenheiten, Begrünung, Grünflächen, statt Litfaßsäulen Bäume pflanzen, mehr Beleuchtung ev. durch "Ausräumen" von Gehsteigen (z.B. Zeitungsstände) oder Parkplatzreduktion zugunsten der FußgängerInnen
- Mehr Beleuchtung (insbesondere im Abschnitt Fendigasse - Siebenbrunnenplatz) vs. Beschattung der Reinprechtsdorfer Straße

Neugestaltung Reinprechtsdorfer Straße

- Die Straße unattraktiv für Durchzugsverkehr gestalten (z.B. Geschwindigkeitsbegrenzung --> Tempo 30); Varianten zur Verkehrsberuhigung: temporär gegenläufige Einbahn in der Reinprechtsdorfer Straße; ab Arbeitergasse: Einbahn stadteinwärts ausgenommen Bus (ev. Busspur)
- Fahrradabstellanlagen bei Haltestellen, insbesondere bei Margaretenstraße und Siebenbrunnenfeldgasse errichten

Neugestaltung Siebenbrunnenplatz

- Attraktivierung mit Sitzmöglichkeiten, Trinkgelegenheit (Brunnen), Begrünung (Bäume, Grünflächen, Planztröge etc.)
- Veranstaltungen / Aktionen: Siebenbrunnenplatz zeitweise für KünstlerInnen zur Verfügung stellen
- Siebenbrunnenplatz in die Reinprechtsdorfer Straße hineinziehen / ausdehnen und dadurch auch eine Verkehrsberuhigung in diesem Bereich erreichen.

Neugestaltung Aufenthaltsbereiche

- Platz "Roter Platz" bei Schönbrunner Straße gestalten.
- Kleinen Platz an der Kreuzung Reinprechtsdorfer Straße # Margaretenstraße besser nutzen

4 | Zusammenfassung und Ausblick

Eine Straße sucht ihren Weg...



Nächste Veranstaltungen:
Montag, 23.11.2015
18.30h Wirtschaftsmuseum

**Thema: Erste
Neugestaltungsvorschläge**

Danke für die Aufmerksamkeit!

Das Team von TRAFFIX

TRAFFIX[®]

TRAFFIX Verkehrsplanung GmbH

A - 1060 Wien, Gumpendorfer Str. 21/6A

T: +43 (0) 1 - 586 41 81 | F: DW 10

M: terminal@traffix.co.at

W: www.traffix.co.at

TRAFFIX[®]

5. BürgerInnen-Werkstatt, 21.9.2015

Informationen und Grundlagen im Internet:

Homepage der Stadt Wien

→ [http://www.wien.gv.at/stadtentwicklung/
projekte/reinprechtsdorfer-strasse/](http://www.wien.gv.at/stadtentwicklung/projekte/reinprechtsdorfer-strasse/)