


Gemeinsamer Gestaltungsprozess Reinprechtsdorfer Straße


Ergebnisse 3. BürgerInnen-Werkstatt, 13.4.2015


Wien, 16. April 2015


TRAFFIX[®]


	FUSSGÄNGERVERKEHR		😊	☹️	😊	?	
Verortung	Vorschlag / Idee	Lösung	Bedenken	Herausforderung	Information	Fehlende Nennungen *	
Reinprechtsdorfer Straße	Pflanzenbewuchs an Fassaden	31	6	0	2	3	
Reinprechtsdorfer Straße	Begrünung der Reinprechtsdorfer Straße	32	2	2	3	3	
Reinprechtsdorfer Straße	Beschattung der Reinprechtsdorfer Straße	3	7	14	15	3	
Reinprechtsdorfer Straße	weniger Reklame	16	14	3	5	4	
Reinprechtsdorfer Straße	statt Litfaßsäulen Bäume pflanzen	24	6	7	2	3	
Reinprechtsdorfer Straße	mehr Beleuchtung, LEDs	24	6	6	3	3	
Reinprechtsdorfer Straße	Lärmschutz (Plexiglas)	0	32	2	4	4	
Reinprechtsdorfer Straße	"Ausräumen" der Gehsteige (z.B. Zeitungsstände)	19	0	0	20	3	
Reinprechtsdorfer Straße	Platzschaffung für Sitzgelegenheiten, Grünflächen etc.	24	6	4	5	3	
Reinprechtsdorfer Straße	kommunikativere Sitzgelegenheiten	14	8	11	6	3	
Reinprechtsdorfer Straße	Gehsteigverbreiterungen	25	7	7	0	3	
Reinprechtsdorfer Straße	Parkplatzreduktion zugunsten der Gehsteigbreite -> auch für mehr Grünflächen (Bäume)	15	12	11	0	4	
Reinprechtsdorfer Straße	Längsparkordnung nicht beidseitig, sondern abwechselnd auf Reinprechtsdorfer Straße anordnen	20	8	5	6	3	
Reinprechtsdorfer Straße	durchgehende Parkplatzreduktion zugunsten der FußgängerInnen	11	5	3	20	3	
Reinprechtsdorfer Straße	Allgrün bei Fußgängerkreuzungen einrichten	18	8	4	9	3	
Reinprechtsdorfer Straße	Bushaltestellen müssen breiter werden + Sitzgelegenheiten herstellen	28	4	0	7	3	
Reinprechtsdorfer Straße	Begegnungszone im Kernabschnitt der Reinprechtsdorfer Straße	19	11	7	2	3	
Reinprechtsdorfer Straße	temporär gegenläufige Einbahn	1	18	3	17	3	
Reinprechtsdorfer Straße	Verkehrskonzept: Reinprechtsdorfer Straße in Einbahn umwandeln	9	15	5	10	3	

 FUSSGÄNGERVERKEHR		☺	☹	☺	?	
Verortung	Vorschlag / Idee	Lösung	Bedenken	Herausforderung	Information	Fehlende Nennungen *
Reinprechtsdorfer Straße	Tempo 30 (auch für Bus)	23	6	9	1	3
Reinprechtsdorfer Straße	temporäre Straßensperrung zugunsten der FußgängerInnen (1x im Monat)	16	12	8	3	3
Reinprechtsdorfer Straße # Bräuhausgasse	Schutzweg markieren	26	6	5	2	3
Reinprechtsdorfer Straße # Margaretenstraße	kleinen Platz an der Kreuzung besser nutzen	28	2	0	9	3
Reinprechtsdorfer Straße# Schwarzhorngasse	Schutzweg markieren	20	9	5	5	3
Reinprechtsdorfer Straße # Siebenbrunnenplatz	Fußgängerampel - Querung Siebenbrunnengasse ist unnötig, Ampel einsparen	26	7	2	4	3
Siebenbrunnenplatz	Siebenbrunnenplatz zeitweise für KünstlerInnen zur Verfügung stellen	35	3	0	1	3
Siebenbrunnenplatz	Sitzgelegenheiten am Siebenbrunnenplatz	36	1	0	2	3
Siebenbrunnenplatz	Thema Wasser? Trinkgelegenheit am Siebenbrunnenplatz	36	1	0	2	3
Siebenbrunnenplatz	Siebenbrunnenplatz grüner machen	35	3	1	0	3
Siebenbrunnenplatz	Siebenbrunnenplatz ausdehnen in die Reinprechtsdorfer Straße	20	7	11	1	3
Siebenbrunnenplatz	vorhandene Überdachung für Begrünung und Pflanzen nutzen	17	11	5	5	4
Reinprechtsdorfer Straße # Arbeitergasse	Durchfahrt Kfz-Verkehr stadteinwärts zugunsten der FußgängerInnen auf Höhe Arbeitergasse unterbinden	9	17	1	12	3
Reinprechtsdorfer Straße # Fendigasse	Befragung der (Volks)-Schulkinder Bezug zur Kreuzung	21	8	0	10	3
Reinprechtsdorfer Straße # Fendigasse	Verkehrsberuhigung Bereich Fendigasse und Stolberggasse wäre wünschenswert	22	5	6	6	3
Reinprechtsdorfer Straße Abschnitt Fendigasse - Siebenbrunnenplatz	mehr Querungsmöglichkeiten	20	8	5	6	3


 FUSSGÄNGERVERKEHR		☺	☹	☺	?	
Verortung	Vorschlag / Idee	Lösung	Bedenken	Herausforderung	Information	Fehlende Nennungen *
Reinprechtsdorfer Straße Abschnitt Fendigasse - Siebenbrunnenplatz	bessere Beleuchtung wäre wünschenswert	27	2	2	8	3
Reinprechtsdorfer Straße Abschnitt Stolbergasse - Leitgebasse	mehr Platz für FußgängerInnen zw. Stolbergasse und Leitgebasse auf Reinprechtsdorfer Straße	18	7	2	2	13
Reinprechtsdorfer Straße - Höhe Leopold-Rister-Park	Grünfläche bei Ecke Reinprechtsdorfer Straße Siebenbrunnenfeldgasse den FußgängerInnen zugänglich machen	23	3	0	2	14
Reinprechtsdorfer Straße - Höhe Leopold-Rister-Park	Grünfläche bei Ecke Reinprechtsdorfer Straße Grünwaldgasse zugänglich machen	22	3	4	0	13
Reinprechtsdorfer Straße - Höhe Leopold-Rister-Park	Einbahn in der Kohlgasse auf Höhe Leopold-Rister-Park	5	5	0	19	13
Reinprechtsdorfer Straße # Wiedner Hauptstraße	Wiedereröffnung der Unterführung auf Höhe Wiedner Hauptstraße	8	6	0	15	13
Leopold-Rister-Gasse	Attraktivierung / Neunutzung der Leopold-Rister-Gasse (1. Hochhaus Wiens)	14	2	0	13	13
*) Vorzeitiges Verlassen der Veranstaltung, Stimmenthaltung						


 RADVERKEHR		☺	☹	☹	?	
Verortung	Vorschlag / Idee	Lösung	Bedenken	Herausforderung	Information	Fehlende Nennungen *
Allgemeines	Versperrbare, überdachte Radabstellanlagen im öffentlichen Raum (Gebäude oft alt und haben daher keine Möglichkeiten für Radabstellräume)	14	11	9	4	4
Reinprechtsdorfer Straße	Mehr Fahrradabstellplätze (z.B. bei der Margaretenstraße und der Siebenbrunnenfeldgasse)	33	3	1	0	5
Reinprechtsdorfer Straße	Gebiet westlich der Reinprechtsdorfer Straße hat wenig Radverkehr (Grund: Bevölkerung eher mit Migrationshintergrund und daher nicht radaffin), somit kann sich das Planungsinteresse eher auf den Teil östlich der Reinprechtsdorfer Straße konzentrieren	1	25	2	1	13
Reinprechtsdorfer Straße	Reinprechtsdorfer Straße als Einbahn führen, um Platz für andere Nutzungen zu schaffen	10	17	7	5	3
Reinprechtsdorfer Straße	Radverkehr soll in der Gegend rund um die Reinprechtsdorfer Straße flächendeckend und verkehrssicher möglich sein (Radverkehr ist eine Bereicherung!!)	18	8	6	5	5
Reinprechtsdorfer Straße	eigene Radfahranlage in der Reinprechtsdorfer Straße nicht wirklich erforderlich	8	11	3	15	5
Reinprechtsdorfer Straße	Ausreichend Radabstellanlagen bei der Schule (Anm.: die Schüler der betroffenen Schule sehen laut Schülerparlament den Bedarf nicht!)	1	13	3	16	9
Reinprechtsdorfer Straße	Erichtung von Busschleusen in der Reinprechtsdorfer Straße könnten den Fahrzeugstrom so unterteilen, dass mehr Zeitlücken zum Queren und Abbiegen entstehen	1	3	4	29	5
Reinprechtsdorfer Straße	wenn Radabstellplätze geschaffen werden, dann in der Parkspur	15	8	13	2	4
Spengergasse	gebrochene Einbahn in der Spengergasse, um Schleichroute zu unterbinden	12	5	8	13	4
Schwarzhorngasse/ Bacherplatz	Erichtung einer Mittelinsel in der Reinprechtsdorfer Straße auf Höhe Schwarzhorngasse, um das Queren zu erleichtern	8	12	8	9	5
*) Vorzeitiges Verlassen der Veranstaltung, Stimmenthaltung						

 ÖFFENTLICHER VERKEHR	☺	☹	☺	?		
Verortung	Vorschlag / Idee	Lösung	Bedenken	Herausforderung	Information	Fehlende Nennungen *
Allgemeines im ÖV	Kaphaltestellen errichten	26	4	2	4	6
Allgemeines im ÖV	Sitzgelegenheiten bei Haltestellen nicht aus Metall	20	3	4	9	6
Allgemeines im ÖV	größere Fahrpläne aushängen und evtl. in der Wartehalle (Wartehäuschen) zusätzlich beleuchten	23	6	5	2	6
Allgemeines im ÖV	Trinkbrunnen bei Haltestellen anbieten	1	22	7	6	6
Allgemeines im ÖV	überall Echtzeitanzeigen	33	1	3	0	5
Allgemeines im ÖV	Gelenkbusse	13	13	7	2	7
Allgemeines im ÖV	leisere Busse	31	0	2	3	6
Allgemeines im ÖV	Kaphaltestellen in Kombination mit Tempo 30	17	3	3	13	6
Allgemeines im ÖV	Kaphaltestellen generell mit Wetterschutz	19	5	2	10	6
Allgemeines im ÖV	U4 Station an der Ecke Reinprechtsdorfer Straße # Wienzeile	12	20	5		5
Allgemeines im ÖV	mehr Platz für Kinderwagen in Bussen	20	8	8	0	6
Allgemeines im ÖV	"gestürzte" Einbahnen prüfen	16	9	8	3	6
Reinprechtsdorfer Straße	Busspur bzw. Einbahn ausgenommen Bus ab Arbeitergasse stadteinwärts	11	8	1	17	5
Reinprechtsdorfer Straße # Grünwaldgasse	direkten /ehemaligen Aufgang zusätzlich öffnen, Zugang Matzleinsdorfer Platz verbessern (zumindest mit Unterführung)	20	6	6	4	6
Autobuslinie 12A	12A Fahrroute statt über Ramperstorffergasse via Reinprechtsdorfer Straße	1	26		9	6
Autobuslinie 14A	Haltestellen Kaps für 14A einrichten	17	11	2	6	6
Autobuslinie 14A	Linie 14A sollte auch mit klimatisierten Bussen betrieben werden	18	9	9	0	6
Autobuslinie 14A	Gelenkbusse, dichtere Intervalle bei 14A	27	0	1	7	7
Autobuslinie 14A	Trotz U2 noch 14A zur Pilgramgasse	36	0	0	0	6
14A: Richtung Matzleinsdorfer Platz - Haltestelle Fendigasse	Verlegung der 14A Haltestelle Fendigasse vor Kreuzung	28	0	0	8	6

 ÖFFENTLICHER VERKEHR	☺	☹	☺	?		
Verortung	Vorschlag / Idee	Lösung	Bedenken	Herausforderung	Information	Fehlende Nennungen *
14A: Richtung Matzleinsdorfer Platz - Haltestelle Arbeitergasse	Verlegung der 14A Haltestelle um ohne Queren zum 59A zu kommen	33	2	0	1	6
14A: Richtung Wienzeile - Haltestelle Arbeitergasse	Haltestelle generell vor die Kreuzung legen	0	0	0	8	34
14A: Richtung Wienzeile - Haltestelle Leitgebasse	Prüfung Verlegung der 14A Haltestelle Leitgebasse zur Fendigasse?	7	7	4	18	6
Autobuslinie 59A	59A in der Wienzeile beschleunigen	28	2	3	3	6
Autobuslinie 59A	59A Intervallkürzungen	36	0	0	0	6
Autobuslinie 59A	Hybridbus 59A	15	2	3	16	6
59A: Haltestelle Arbeitergasse	Witterungsschutz, Sitzgelegenheiten bei 59A Arbeitergasse	10	8	10	8	6
59A: Haltestelle Arbeitergasse	Prüfen ob Haltestelle 59A Arbeitergasse besser vor der Kreuzung angeordnet werden sollte	17	2	0	7	16
Haltestelle Matzleinsdorfer Platz	Station Matzleinsdorfer Platz schöner gestalten (mit U2)	36	0	0	0	6
Haltestelle Matzleinsdorfer Platz	mehr Aufzüge, 2. Vorweganzeiger -> nördlich	30	2	1	3	6
U2	U2 Stationsname "Reinprechtsdorfer Straße"	25	1	0	10	6
U2	U2-Aufgang zum Siebenbrunnenplatz oder zumindest Querung Reinprechtsdorfer Straße	29	1	2	4	6
U2	Neue U2-Stationen: Radfahrabstellplätze	35	1	0	0	6
U2	künftigen U2-Ausgang bei Reinprechtsdorfer Straße anordnen	31	1	4	0	6

*) Vorzeitiges Verlassen der Veranstaltung, Stimmenthaltung

 KFZ-VERKEHR		☺	☹	☺	?	
Verortung	Vorschlag / Idee	Lösung	Bedenken	Herausforderung	Information	Fehlende Nennungen *
Bacherplatz	Erichtung Parkgarage Bacherplatz im Zuge der Umbauarbeiten zur U2	8	20	7	3	4
Margaretenstraße	Margaretenstraße als Wohnstraße / 30er Zone ausweisen	13	8	11	7	3
Reinprechtsdorfer Straße	keine Linksabbiegemöglichkeiten in Fahrtrichtung stadtauswärts anbieten (Rückstau/Blockade auf Reinprechtsdorfer Straße)	7	28	2	2	3
Reinprechtsdorfer Straße	Durchzugsverkehr unterbinden	18	7	7	7	3
Reinprechtsdorfer Straße	Allgrün für FußgängerInnen bei VLSAs	12	10	7	10	3
Reinprechtsdorfer Straße	Einbahnregelung prüfen ohne ÖV zu beeinträchtigen --> Anrainer beachten	10	13	11	5	3
Reinprechtsdorfer Straße	Geschwindigkeitsbegrenzung verordnen	26	7	5	1	3
Reinprechtsdorfer Straße	VLSA-Schaltungen für Kfz-Verkehr verbessern	0	29	3	7	3
Reinprechtsdorfer Straße	Beschilderung für Kfz-Verkehr in Fahrtrichtung Zentrum (nicht über Reinprechtsdorfer Straße) verbessern (Beschilderung schon vor Gürtelkreuzung)	27	3	3	6	3
Reinprechtsdorfer Straße	kostengünstige Tiefgarage anbieten	7	12	12	8	3
Reinprechtsdorfer Straße	zusätzliche Schutzwege für FußgängerInnen	30	9	0	0	3
Reinprechtsdorfer Straße	Einsatzfahrzeuge nicht vergessen	0	0	0	0	42
Reinprechtsdorfer Straße	breitere Gehsteige anstelle einer Parkspur	9	10	14	6	3
Reinprechtsdorfer Straße	Verringerung der Fahrbahnbreite	7	16	4	12	3
Reinprechtsdorfer Straße	Reinprechtsdorfer Straße unattraktiv für Durchzugsverkehr gestalten (z.B. Tempo 30)	27	3	8	1	3
Reinprechtsdorfer Straße	Durchzugsverkehr unterbinden	6	2	1	3	30
Reinprechtsdorfer Straße	Autoverkehr reduzieren (z.B. Begegnungszone)	11	9	13	6	3
Reinprechtsdorfer Straße	Bus (14A) nicht beeinträchtigen	0	0	0	0	42
Reinprechtsdorfer Straße	Stellplätze für Fahrräder errichten	25	5	3	6	3
Reinprechtsdorfer Straße # Arbeitergasse	Allgrün für FußgängerInnen an der Kreuzung Reinprechtsdorfer Straße # Arbeitergasse	16	12	8	3	3
Reinprechtsdorfer Straße # Matzleinsdorfer Platz	allgemeine Verbesserung für alle VerkehrsteilnehmerInnen	0	0	0	0	42
Reinprechtsdorfer Straße # Schönbrunner Straße	Platz bei Schönbrunner Straße gestalten	39	0	0	0	3
Reinprechtsdorfer Straße # Siebenbrunnenplatz	Verkehrsberuhigung, Platzgestaltung beim Siebenbrunnenplatz	23	4	3	9	3

 KFZ-VERKEHR		😊	☹️	😊	?	
Verortung	Vorschlag / Idee	Lösung	Bedenken	Herausforderung	Information	Fehlende Nennungen *
Reinprechtsdorfer Straße # Siebenbrunnenplatz	Allgrün für FußgängerInnen am Siebenbrunnenplatz	11	20	4	4	3
Reinprechtsdorfer Straße bis Arbeitergasse	stadtauswärts nur eine Fahrspur	0	0	0	0	42
Spengergasse	Einbahnregelung in Spengergasse prüfen	5	2	1	31	3
Allgemeines	Pkw-Leihsystem (Denzel Drive) anbieten	5	9	0	25	3
*) Vorzeitiges Verlassen der Veranstaltung, Stimmenthaltung						