



FREIRAUMNETZ WIEN

 **Lineare Grün- und Freiraumverbindungen** (Freiraumtypen 01–06)


 **Grünräume**
Wald-, Weinbau- und Wiesenflächen,
urbane Großgrünräume (z. B. Schönbrunn),
Parkanlagen und Friedhöfe (> 10 ha)

 **Agrarisch dominierte Landschaft**

 **Durchgrünte Siedlungsräume**
Stadtteile mit vergleichsweise geringer
Bebauungsdichte und hohem
Durchgrünungsgrad

 **Grünverbindungen**, deren genaue
Lage noch nicht bekannt ist

 **Grünverbindungen**
ins Umland

 **Aufwertung** von Erholungsräumen

Quelle
MA 41
Inhalt und Darstellung: MA 18

0 1 2 3 4
km

STEP
2025

FACHKONZEPT
GRÜN- UND
FREIRAUM

