

Verordnung des Gemeinderates betreffend Feststellung der Hauptstraßen und Nebenstraßen

Aufgrund des § 103 Abs. 2 WStV, LGBl. für Wien Nr. 28/1968, in der Fassung des Gesetzes LGBl. für Wien Nr. 18/02 wird verordnet.

§ 1. (1) Hauptstraßen A sind die in der Anlage 1 zu dieser Verordnung genannten Straßen.

(2) Hauptstraßen B sind die in der Anlage 2 zu dieser Verordnung genannten Straßen.

(3) Bundesstraßen sind von der Einordnung gemäß § 1 ausgenommen.

(4) Nebenstraßen sind alle übrigen Straßen.

§ 2. (1) Bei der Abgrenzung von Hauptstraßen zu Nebenstraßen gilt unbeschadet Absatz 4 die gedachte Verlängerung der Baulinie, Straßenfluchtlinie oder Verkehrsfluchtlinie der Hauptstraßen als Grenze.

(2) Nebenfahrbahnen einschließlich der dazugehörigen Gehsteige und Parkplätze zählen nicht als Teil der Hauptstraßen, sondern gelten immer als Nebenstraße, soweit sie nicht gemäß § 1 Abs. 1 und 2 ausdrücklich als Hauptstraßen genannt werden.

(3) Wohnstraßen und verkehrsberuhigte Zonen gelten auch dann als Nebenstraßen, wenn der nicht als Wohnstraße ausgestaltete oder nicht von den Maßnahmen zur Verkehrsberuhigung betroffene Teil des gesamten Straßenzuges eine Hauptstraße im Sinne dieser Verordnung ist, soweit sie nicht gemäß § 1 Abs. 1 ausdrücklich als Hauptstraßen genannt werden.

(4) Bestandteile der Hauptstraßen B sind neben den unmittelbar dem Verkehr dienenden Flächen, wie Fahrbahnen, Gehsteige, Rad- und Gehwege, Parkflächen, Haltestellenbuchten, auch bauliche Anlagen im Zuge einer Hauptstraße B wie Tunnels, Brücken, Durchlässe, Stütz- und Futtermauern, Straßenböschungen, Straßengräben, Anlagen zum Schutz vor Beeinträchtigungen durch den Verkehr auf der Hauptstraße B, insbesondere gegen Lärmeinwirkung, im Zuge einer Hauptstraße B gelegene Grünflächen und der Erhaltung und der Beaufsichtigung der Hauptstraßen B dienende bebaute und unbebaute Grundstücke.

§ 3. (1) Diese Verordnung tritt mit dem der Kundmachung folgenden Tag in Kraft.

(2) Mit Inkrafttreten dieser Verordnung wird die Verordnung des Gemeinderates betreffend die Feststellung der Haupt- und Nebenstraßen vom 12. Mai 2005 (Amtsblatt Nr. 19/2005) aufgehoben.

Anlage 1 – Hauptstraßen A

1. Bezirk – Hauptstraßen A

Am Hof – im Zuge Heidenschuß;

Annagasse von Kärntner Straße bis Seilerstätte;

Aspernbrücke;

Babenbergerstraße von Burgring bis Nibelungengasse;

Ballgasse;

Blumenstockgasse;

Blutgasse;

Bognergasse;

Brandstätte;

Bräunerstraße von Graben 136 m bis Wendehammer;

Burgring;

Christinengasse von Schuberttring bis Kantgasse;

Churhausgasse;

Desider-Friedmann-Platz;

Domgasse;

Donnergasse;

Dorotheagasse von Graben 54 m bis Wendehammer;

Dr.-Karl-Lueger-Platz;

Dr.-Karl-Lueger-Ring;

Dr.-Karl-Renner-Ring;

Drahtgasse;

Eschenbachgasse;

Franziskanerplatz;

Freyung;

Führichgasse von Kärntner Straße 11 m bis Wendehammer;

Fütterergasse;

Getreidemarkt Richtungsfahrbahn zur Mariahilfer Straße von B1 bis

Gauermann-Gasse;

Goldschmiedgasse von Stephansplatz bis Trattnerhof;

Graben;

Haarhof;

Heidenschuß;

Helferstorferstraße;

Herbert-von-Karajan-Platz;

Himmelpfortgasse von Kärntner Straße 17 m bis Wendehammer;

Hohenstaufigasse von Schottenring bis Maria-Theresien-Straße;

Hoher Markt;

Irisgasse;

Johannesgasse von Kärntner Straße 56 m bis Wendehammer;

Jordangasse;

Judenplatz;

Julius-Raab-Platz – im Zuge Stubenring;

Jungferngasse;

Kantgasse von Pestalozzigasse bis Christinengasse;

Karlsplatz – im Zuge Wiedner Hauptstraße;

Kärntner Ring;

Kärntner Straße inklusive Nebenfahrbahn zwischen Karlsplatz und

Opernring auf Seite der geraden ONr.;

Kohlmarkt;

Krugerstraße von Kärntner Straße 100 m bis Wendehammer;

Kühfußgasse;

Kupferschmiedgasse von Kärntner Straße 21 m bis Wendehammer;

Kurrentgasse;

Ledererhof;

Lichtensteg;

Marco-d'Aviano-Gasse;

Marienbrücke;

Maysedergasse von Kärntner Straße 11 m bis Wendehammer;

Milchgasse;

Naglergasse;

Nibelungengasse von Babenbergerstraße bis Eschenbachgasse;

Operngasse von Friedrichstraße bis Rechte Wienzeile;

Operngasse von Opernring bis Nibelungengasse;

Opernring inklusive Nebenfahrbahn zwischen Eschenbachgasse und

Babenbergerstraße sowie Nebenfahrbahn zwischen Kärntner Straße und Operngasse auf Seite der ungeraden ONr.;

Parisergasse;

Parkring;

Pestalozzigasse von Kantgasse bis Schuberttring;

Petersplatz;

Rabensteig;

Rathausplatz – im Zuge Stadiongasse;

Reichsratstraße von Stadiongasse bis Schmerlingplatz – Betriebs-
gleisverbindung;

Rotenturmstraße von Stephansplatz bis Lugeck;

Salztorbrücke;

Schmerlingplatz – im Zuge Volksgartenstraße;

Schmerlingplatz von Hansenstraße bis Museumstraße;

Schmerlingplatz – im Zuge Reichsratstraße – Betriebswendeanlage;

Schottengasse – inklusive Wendeanlage ÖPNV;

Schottenring inklusive Nebenfahrbahn zwischen Hohenstaufig-
gasse und Wipplingerstraße auf Seite der ungeraden ONr.;

Schuberttring;

Schulerstraße;


Schultergasse;


Schwarzenbergplatz;

Schwedenplatz zwischen Rotenturmstraße und Laurenzerberg –
ohne Gleisanlage;


Schwedenbrücke;

Seilergasse von Graben 18 m bis Wendehammer;







Sonderlösungen




Falttüren



Drehtüren



Schiebetüren



REPARATUR • SERVICE • NEUANLAGEN • PLANUNG

IZ-NÖ-Süd, Straße 2, Objekt M07, 2355 Wiener Neudorf, Telefon (02236) 66 08 44, E-Mail: office@mewald-tormax.at

Seitenstettengasse;
 Singerstraße von Stock-im-Eisen-Platz 12 m bis Wendehammer;
 Spiegelgasse von Graben 10 m bis Wendehammer;
 Stadiongasse;
 Stephansplatz;
 Sterngasse von Desider-Friedmann-Platz bis ONr. 5;
 Stock-im-Eisen-Platz;
 Stubenbrücke;
 Stubenring;
 Trattnerhof;
 Tuchlauben von Graben bis Brandstätte;
 Volksgartenstraße;
 Wallnerstraße von Kohlmarkt bis Fahngasse;
 Weihburggasse von Kärntner Straße 17 m bis Wendehammer;
 Weiskirchnerstraße;
 Wipplingerstraße;
 Wollzeile;
 Zedlitzgasse.

2. Bezirk – Hauptstraßen A

Am Tabor;
 Aspernbrücke;
 Aspernbrückengasse;
 Augartenbrücke;
 Ausstellungsstraße von Praterstern bis Elderschplatz;
 Dresdner Straße von Innstraße bis Nordbahnstraße;
 Elderschplatz (verlängerte Machstraße);
 Engerthstraße von Meiereistraße – Marathonweg (ab Oktober 2010);
 Engerthstraße von Innstraße bis Walcherstraße;
 Engerthstraße von Jungstraße bis Meiereistraße;
 Gaußplatz von Obere Donaustraße bis Obere Augartenstraße;
 Gredlerstraße;
 Hillerstraße von Engerthstraße bis Vorgartenstraße;
 Innstraße von Handelskai bis Dresdner Straße;
 Johann-Böhm-Platz;
 Jungstraße von Engerthstraße bis Vorgartenstraße;
 Kafkastraße von Vorgartenstraße bis Engerthstraße;
 Karmeliterplatz ohne Fahrbahn von ONr. 3 bis 4;
 Lilienbrunnengasse von Obere Donaustraße bis Gredlerstraße;
 Marathonweg von B14 bis Wehlistraße (bis Oktober 2010);
 Marathonweg von Engerthstraße bis Wehlistraße (ab 2010);
 Marienbrücke;
 Meiereistraße inklusive Wendeanlage ÖPNV;
 Messeplatz;
 Nordbahnstraße von Dresdner Straße bis Praterstern;
 Nordwestbahnstraße von Rauscherstraße bis Taborstraße;
 Obere Augartenstraße von Gaußplatz bis Taborstraße;
 Obere Donaustraße von Brigittenaue bis Gaußplatz;
 Offenbachgasse von Vorgartenstraße bis Engerthstraße;
 Olympiaplatz;
 Praterstern innerhalb der B8 ausgenommen Begleitfahrbahnen;
 Praterstraße von Aspernbrückengasse bis Praterstern;
 Rembrandtstraße;
 Roßauer Brücke;
 Rotundenbrücke;
 Salztorbrücke;
 Schwedenbrücke;
 Stadionallee;
 Straße Code 09652 von Wehlistraße bis Handelskai;
 Sturgasse von Engerthstraße bis Vorgartenstraße;

Taborstraße von Untere Donaustraße bis Nordbahnstraße;
 Untere Augartenstraße;
 Vorgartenstraße von Sturgasse bis Offenbachgasse;
 Vorgartenstraße von Walcherstraße bis Elderschplatz (verlängerte Machstraße);
 Walcherstraße von Engerthstraße bis Vorgartenstraße;
 Wehlistraße von Marathonweg bis und inklusive Wendeanlage ÖPNV, ausgenommen Wehlistraße von B14 bis Stemmerallee und Wehlistraße von Marathonweg bis ONr. 308;
 Wittelsbachstraße.

3. Bezirk – Hauptstraßen A

Adolf-Blamauer-Gasse;
 Am Heumarkt von Schwarzenbergplatz bis Johannesgasse;
 Arsenalstraße inklusive Wendeanlagen ÖPNV;
 Aspangstraße von Adolf-Blamauer-Gasse bis Kleistgasse;
 Erdbergstraße von Kundmannngasse bis Franzosengraben;
 Faradaygasse;
 Fasangasse;
 Franzosengraben von Baumgasse bis Döblerhofstraße;
 Gänsbachergasse von Faradaygasse bis Schlechtastraße;
 Ghegastraße;
 Grasberggasse von Rennweg bis Hofmannsthalgasse;
 Gräßlplatz – im Zuge Arsenalstraße und Geiselbergstraße/Gudrunstraße;
 Große Marxerbrücke;
 Große Ungarbrücke;
 Gudrunstraße von Geiselbergstraße bis Bezirksgrenze;
 Hintere Zollamtsstraße von Dampfschiffstraße bis Markthallenbrücke;
 Hofmannsthalgasse von Grasberggasse bis Leberstraße;
 Invalidenstraße;
 Jacquingasse von Landstraßer Gürtel bis Mohsgasse;
 Kleistgasse von Aspangstraße bis Rennweg;
 Kundmannngasse von Landstraßer Hauptstraße bis Marxergasse;
 Landstraßer Hauptstraße von Vordere Zollamtsstraße bis Schlachthausgasse;
 Leberstraße von Landstraßer Hauptstraße bis Bezirksgrenze;
 Lilienthalgasse von Arsenalstraße bis Faradaygasse;
 Litfaßstraße von Baumgasse bis Rinnböckstraße;
 Löwengasse von Radetzkystraße bis Rasumofskygasse;
 Markthallenbrücke;
 Marxergasse von Kundmannngasse bis Rasumofskygasse;
 Mohsgasse von Jacquingasse bis Fasangasse;
 Neulinggasse von Ungargasse bis Landstraßer Hauptstraße;
 Prinz-Eugen-Straße;
 Radetzkyplatz;
 Radetzkystraße von Vordere Zollamtsstraße bis Franzensbrücke;
 Rasumofskygasse;
 Rennweg;
 Rochusgasse;
 Rotundenbrücke;
 Schlechtastraße von Arsenalstraße bis Gänsbachergasse;
 Schnirchgasse von Schlachthausgasse bis Würtzlerstraße;
 Schwarzenbergplatz;
 Sechskrügelgasse;
 Ungargasse;
 Wassergasse;
 Würtzlerstraße von Schnirchgasse bis Markhofgasse.

4. Bezirk – Hauptstraßen A

Anton-Burg-Gasse;
 Erzherzog-Johann-Platz;
 Favoritenstraße;
 Gußhausstraße;
 Heumühlgasse von Schönbrunner Straße bis Mühlgasse;
 Johann-Strauß-Gasse von Wiedner Hauptstraße bis Rainergasse;
 Karlsplatz – im Zuge Wiedner Hauptstraße;
 Klagbaumgasse von Anton-Burg-Gasse bis Wiedner Hauptstraße;
 Kolschitzkygasse von Schönburgstraße bis Favoritenstraße;
 Lambrechtgasse von Leibenfrostgasse bis Wiedner Hauptstraße;
 Leibenfrostgasse;
 Margaretenstraße von Schleifmühlgasse bis Kettenbrückengasse;
 Mayerhofgasse;
 Mühlgasse von Preßgasse bis Heumühlgasse;
 Operngasse;
 Paulanergasse;
 Phorusgasse von Mittersteig bis Leibenfrostgasse;
 Preßgasse von Rechte Wienzeile bis Mühlgasse;
 Prinz-Eugen-Straße;
 Rainergasse von Johann-Strauß-Gasse bis Favoritenstraße;
 Rilkeplatz – im Zuge Wiedner Hauptstraße;
 Schleifmühlgasse von Rechte Wienzeile bis Wiedner Hauptstraße;
 Schönbrunner Straße von Heumühlgasse bis Kettenbrückengasse;
 Schönburgstraße von Wiedner Hauptstraße bis Kolschitzkygasse;
 Schwarzenbergplatz;
 Südtiroler Platz in Verlängerung Favoritenstraße bis B230/B221;
 Weyringergasse;
 Wiedner Hauptstraße von Karlsplatz bis Blechturmstraße;
 Ziegelofengasse von Mittersteig bis Leibenfrostgasse.

5. Bezirk – Hauptstraßen A

Arbeitergasse;
 Bacherplatz – im Zuge Arbeitergasse;
 Einsiedlerplatz – im Zuge Arbeitergasse;
 Gürtelverbindungs-fahrbahn – im Zuge Arbeitergasse – Steinbauer-
 gasse;
 Gürtelverbindungs-fahrbahn – im Zuge Siebenbrunnengasse – Flur-
 schützstraße;
 Kliebergasse;
 Landgutgasse von Margaretengürtel bis Bezirksgrenze;
 Margaretenplatz;
 Margaretenstraße von Kettenbrückengasse bis Ramperstorffergasse;
 Matzleinsdorfer Platz;
 Pilgrambrücke;
 Pilgramgasse;
 Ramperstorffergasse von Bacherplatz bis Schönbrunner Straße;
 Reinprechtsdorfer Brücke;
 Reinprechtsdorfer Straße;
 Schönbrunner Straße von Kettenbrückengasse bis Redergasse;
 Siebenbrunnengasse;
 Stolberggasse von Zentagasse bis Reinprechtsdorfer Straße;
 Straußengasse;
 Wiedner Hauptstraße von Blechturmstraße bis Matzleinsdorfer Platz;
 Zentagasse;
 Zentaplatz – im Zuge Zentagasse;
 Ziegelofengasse von Margaretenstraße bis Leibenfrostgasse.

6. Bezirk – Hauptstraßen A

Amerlingstraße;
 Anilingasse;
 Barnabitingasse;
 Bundesländerplatz;
 Getreidemarkt exklusive Richtungsfahrbahn zur Mariahilfer Straße
 von B1 bis Gauermaier-Gasse;
 Grabnergasse;
 Gumpendorfer Straße;
 Gürtelverbindungs-fahrbahn – im Zuge Gumpendorfer Straße –
 Sechshauser Straße;
 Gürtelverbindungs-fahrbahn – im Zuge Mariahilfer Straße;
 Hofmühlgasse;

Kaunitzgasse;
 Magdalenenstraße von Hofmühlgasse bis Kaunitzgasse;
 Mariahilfer Straße;
 Mollardgasse von Hofmühlgasse bis Magdalenenstraße;
 Pilgrambrücke;
 Reinprechtsdorfer Brücke;
 Schadekgasse;
 Stieggasse von Gumpendorfer Straße bis Windmühlgasse;
 Webgasse.

7. Bezirk – Hauptstraßen A

Breite Gasse;
 Burggasse;
 Gürtelverbindungs-fahrbahn – im Zuge Lerchenfelder Straße –
 Thaliastraße;
 Gürtelverbindungs-fahrbahn – im Zuge Mariahilfer Straße;
 Gürtelverbindungs-fahrbahn – im Zuge Hütteldorfer Straße – Urban-
 Loritz-Platz;
 Europaplatz Mittelzone zwischen B221 von Felberstraße bis Maria-
 hilfer Straße;
 Kaiserstraße;
 Kellermannngasse;
 Kirchengasse;
 Lerchenfelder Straße;
 Mariahilfer Straße;
 Museumsplatz – im Zuge Museumsstraße;
 Museumsstraße – im Zuge Auerspergstraße-Museumsplatz;
 Neubaugasse;
 Neustiftgasse;
 Schottenfeldgasse;
 Siebensterngasse;
 Spittelberggasse;
 Sankt-Ulrichs-Platz;
 Stollgasse von Kaiserstraße bis Neubaugürtel;
 Urban-Loritz-Platz – im Zuge Westbahnstraße;
 Urban-Loritz-Platz parallel zur Kandlgasse zwischen Wimberger-
 gasse und Neubaugürtel – Betriebsschleife;
 Urban-Loritz-Platz von Wimberggasse bis Westbahnstraße –
 Betriebsschleife;
 Westbahnstraße.

8. Bezirk – Hauptstraßen A

Albertgasse von Lerchenfelder Straße bis Florianigasse;
 Alser Straße;
 Auerspergstraße;
 Blindengasse von Lerchenfelder Straße bis Josefstädter Straße;
 Florianigasse von Feldgasse bis Albertgasse;
 Florianigasse von Kochgasse bis Piaristengasse;
 Frankhplatz – im Zuge Alser Straße;
 Friedrich-Schmid-Platz – im Zuge Landesgerichtsstraße;
 Gürtelverbindungs-fahrbahn – im Zuge Alser Straße – Ottakringer
 Straße;
 Gürtelverbindungs-fahrbahn – im Zuge Josefstädter Straße;
 Gürtelverbindungs-fahrbahn – im Zuge Lerchenfelder Straße –
 Thaliastraße;
 Gürtelverbindungs-fahrbahn – im Zuge Sanettystraße – Neulerchen-
 felder Straße;
 Gürtelverbindungs-fahrbahn – im Zuge Uhlplatz – Friedmannngasse;
 Josef-Matthias-Hauer-Platz – im Zuge Albertgasse;
 Josefstädter Straße;
 Kochgasse;
 Landesgerichtsstraße;
 Lange Gasse von Alser Straße bis Laudongasse;
 Laudongasse von Skodagasse bis Lange Gasse;
 Lederergasse;
 Lerchenfelder Straße;
 Piaristengasse;
 Skodagasse von Alser Straße bis Lederergasse;
 Skodagasse von Laudongasse bis Florianigasse;
 Strozzigasse.

9. Bezirk – Hauptstraßen A

Alser Straße;
 Alserbachstraße;
 Althahnstraße;
 Augartenbrücke;
 Augasse;
 Berggasse von Währinger Straße bis Liechtensteinstraße;
 Carl-Szokoll-Platz im Zuge Maria-Theresien-Straße;
 Frankhplatz – im Zuge Alser Straße;
 Friedensbrücke;
 Fuchsthallergasse;
 Garnisongasse von Universitätsstraße bis Schwarzspanierstraße;
 Gürtelverbindungsfahrbahn – im Zuge Sternwartestraße – Pulverturm-
 gasse;
 Gürtelverbindungsfahrbahn – im Zuge Alser Straße – Ottakringer
 Straße;
 Gürtelverbindungsfahrbahn – im Zuge Fuchsthallergasse – Währinger
 Straße;
 Gürtelverbindungsfahrbahn – im Zuge Kinderspitalgasse – Hernalser
 Hauptstraße;
 Gürtelverbindungsfahrbahn – im Zuge Lazarettgasse – Jörgerstraße;
 Gürtelverbindungsfahrbahn – im Zuge Nußdorfer Straße – Döblinger
 Hauptstraße;
 Gürtelverbindungsfahrbahn – im Zuge Sechsschimmelgasse –
 Gentzgasse;
 Gürtelverbindungsfahrbahn – im Zuge Währinger Straße – Schul-
 gasse;
 Hebragasse von Zimmermannplatz bis Kinderspitalgasse;
 Heiligenstädter Straße von Lichtenwerder Platz bis Gürtelbrücke
 ausgenommen B221;
 Hörlgasse;
 Jörg-Mauthe-Platz;
 Josef-Holaubek-Platz;
 Julius-Tandler-Platz;
 Kinderspitalgasse;
 Kolingasse von Peregringasse bis Schlickplatz – im Zuge Börse-
 gasse;
 Lazarettgasse;
 Liechtensteinstraße;
 Lichtenwerder Platz ausgenommen B221;
 Maria-Theresien-Straße;
 Nußdorfer Straße;
 Peregringasse;
 Porzellangasse von Jörg-Mauthe-Platz bis Julius-Tandler-Platz;
 Rooseveltplatz – im Zuge Hörlgasse;
 Roßauer Brücke;
 Schlickgasse;
 Schlickplatz – im Zuge Schlickgasse;
 Schwarzspanierstraße von Garnisongasse bis Währinger Straße;
 Sechsschimmelgasse;
 Sensengasse;
 Spitalgasse;
 Türkenstraße von Roßauer Lände bis Schlickplatz;
 Unbenannte Verkehrsfläche Straßencode 09973 – im Zuge Maria-
 Theresien-Straße bis Universitätsstraße;
 Universitätsstraße;
 Viriotgasse;
 Währinger Straße;
 Zimmermanngasse von Kinderspitalgasse bis Zimmermannplatz-
 Betriebswendeanlage;
 Zimmermannplatz – im Zuge Zimmermanngasse bis Lazarettgasse,
 im Zuge Lazarettgasse und im Zuge Hebragasse.

10. Bezirk – Hauptstraßen A

Absberggasse von Gudrunstraße bis Laaer-Berg-Straße;
 Altdorferstraße;
 Antonsplatz – im Zuge Inzersdorfer Straße;
 Arsenalstraße von B221 bis Ghegastraße;
 Belgradplatz – im Zuge Davidgasse;
 Buchengasse von Leibnizgasse bis Reumannplatz;
 Columbusplatz – im Zuge Favoritenstraße;

Computerstraße;
 Davidgasse von Laxenburger Straße bis Reumannplatz;
 Davidgasse von Triester Straße bis Neilreichgasse;
 Eibesbrunnergasse von Wienerbergstraße bis Gutheil-Schoder-
 Gasse;
 Erlachgasse von Viktor-Adler-Platz bis Wielandgasse;
 Ettenreichgasse von Reumannplatz bis Troststraße;
 Favoritenstraße von Sonnwendgasse bis Altes Landgut;
 Filmteichstraße;
 Friesenplatz – im Zuge Neilreichgasse;
 Gellertplatz;
 Grenzackerstraße Nebenfahrbahn zirka 70 m nach der Daumegasse
 bis Einfahrt in Altes Landgut;
 Gudrunstraße von Triester Straße bis Bezirksgrenze;
 Gußriegelstraße von Davidgasse bis Inzersdorfer Straße;
 Gutheil-Schoder-Gasse;
 Herndl-gasse von Gudrunstraße bis Buchengasse;
 Inzersdorfer Straße von Gußriegelstraße bis Favoritenstraße;
 Keplerplatz – im Zuge Favoritenstraße;
 Keplerplatz – im Zuge Gudrunstraße;
 Keplerplatz – im Zuge Keplergasse;
 Knöllgasse;
 Köglergasse von Untermeidlinger Straße bis Wienerbergstraße;
 Kundratstraße;
 Laaer-Berg-Straße von Reumannplatz bis Oberlaaer Straße;
 Landgutgasse von Margaretengürtel bis Laxenburger Straße;
 Längenfeldgasse;
 Leibnizgasse von Quellenstraße bis Troststraße;
 Leopoldsdorfer Straße;
 Migerkastraße von Neilreichgasse bis Rudolfshügelgasse;
 Neilreichgasse von Gudrunstraße bis B225;
 Oberlaaer Straße von Bezirksgrenze bis Himberger Straße;
 Quellenstraße von Triester Straße bis Absberggasse;
 Reumannplatz von Laaer-Berg-Straße bis Ettenreichgasse;
 Reumannplatz – im Zuge Favoritenstraße;
 Reumannplatz von Buchengasse/Herndl-gasse bis Laaer-Berg-
 Straße;
 Reumannplatz von Favoritenstraße/Buchengasse bis Ettenreich-
 gasse;
 Reumannplatz von Favoritenstraße/Buchengasse bis Wielandgasse;
 Reumannplatz von Wielandgasse bis Buchengasse/Herndl-gasse;
 Rudolfshügelgasse;
 Sonnwendgasse;
 Theodor-Sickel-Gasse von Laaer-Berg-Straße bis Endlichergasse;
 Troststraße von Triester Straße bis Favoritenstraße;
 Viktor-Adler-Platz – im Zuge Erlachgasse;
 Viktor-Adler-Platz – im Zuge Favoritenstraße;
 Waldgasse von Laaer-Berg-Straße bis Quellenstraße;
 Wielandplatz – im Zuge Wielandgasse und Herndl-gasse;
 Wielandgasse;
 Windtenstraße von Knöllgasse bis Raxstraße.

11. Bezirk – Hauptstraßen A

Am Kanal von Hasenleitengasse bis Weißenböckstraße;
 Domesgasse von Lorystraße bis Simmeringer Hauptstraße;
 Florian-Hedorfer-Straße;
 Gadnergasse von Grillgasse bis Swatoschgasse;
 Geiselbergstraße;
 Gottschalkgasse von Geiselbergstraße bis Simmeringer Hauptstraße;
 Gräßlplatz – im Zuge Geiselbergstraße;
 Grillgasse;
 Gudrunstraße von Geiselbergstraße bis Bezirksgrenze;
 Haidestraße von Rappachgasse bis 1. Haidequerstraße;
 Hasenleitengasse von Schemmerlstraße bis Simmeringer Hauptstraße;
 Hauffgasse von Simmeringer Hauptstraße bis Geiselbergstraße;
 Im Zuge der Simmeringer Hauptstraße vor dem Zentralfriedhof
 stadtauswärts rechtsseitig eingerichtete Verkehrsflächen;
 Kaiserebersdorfer Straße von Simmeringer Hauptstraße bis
 Nemethgasse;
 Kopalgasse;

Krausegasse;
 Kujanikgasse – Betriebswendeanlage;
 Lautenschlägergasse von Wachthausgasse bis Haidestraße;
 Leberstraße von Bezirksgrenze bis Swatoschgasse;
 Lichnowskygasse;
 Lindenbauergasse von Unter der Kirche bis Florian-Hedorfer-Straße;
 Litfaßstraße von Rinnböckstraße bis Simmeringer Hauptstraße;
 Lorystraße von Grillgasse bis Dommesgasse;
 Pantucekgasse von Simmeringer Hauptstraße bis Lichnowskygasse;
 Rappachgasse von Krausegasse bis Wachthausgasse;
 Sedlitzkygasse von Gottschalkgasse bis Grillgasse;
 Simmeringer Hauptstraße von Etrichstraße bis Landesgrenze;
 Simmeringer Hauptstraße von Rennweg bis Weichseltalweg;
 Simoningplatz – im Zuge Kopalgasse;
 Spinnigasse – Betriebswendeanlage;
 Svetelskystraße;
 Unter der Kirche von Kaiserebersdorfer Straße bis Lindenbauergasse inklusive Nebenfahrbahn von Bleriotgasse bis Lindenbauergasse;
 Wachthausgasse;
 Weißenböckstraße;
 Wilhelm-Kreß-Platz – im Zuge Weißenböckstraße.

12. Bezirk – Hauptstraßen A

Aichholzgasse
 Aßmayergasse von Steinbauergasse bis Eichenstraße;
 Atzgersdorfer Straße;
 Dörfelstraße von Wilhelmstraße bis Eichenstraße;
 Edelsinnstraße von Gaßmannstraße bis Koppreitergasse;
 Eichenstraße Nebenfahrbahn gegenüber ONr. 74 bis Hoffmeistergasse;
 Eibesbrunnergasse von Kerschensteingasse bis Gutheil-Schoder-Gasse;
 Fabriksbrücke;
 Fasangartengasse;
 Flurschützstraße;
 Fuchselhofgasse von Meidlinger Hauptstraße bis Fuchselhofpark;
 Gaßmannstraße;
 Graf-Seilern-Gasse;
 Grieshofgasse;
 Gürtelverbindungsfahrbahn – im Zuge Flurschützstraße – Siebenbrunnengasse;
 Gürtelverbindungsfahrbahn – im Zuge Steinbauergasse – Arbeitergasse;
 Gutheil-Schoder-Gasse;
 Hervicusgasse;
 Hetzendorfer Straße von Atzgersdorfer Straße bis Altmannsdorfer Straße;
 Hohenbergstraße von Aichholzgasse bis Stranitzkygasse;
 Hohenbergstraße von Ruckergasse bis Edelsinnstraße;
 Kerschensteingasse;
 Kirchfeldgasse von Wundtgasse bis Breitenfurter Straße;
 Köglergasse;
 Kundratstraße von Untermeidlinger Straße bis Bezirksgrenze;
 Längenfeldgasse;
 Lobkowitzbrücke;
 Meidlinger Hauptstraße ausgenommen Begleitfahrbahn von B12 bis Sechtergasse;
 Meidlinger Platzl;
 Murlingengasse von Dörfelstraße bis Steinackergasse – Betriebswendeanlage;
 Niederhofstraße;
 Rotenmühlgasse von Schönbrunner Straße bis Schönbrunner Schloßstraße;
 Ruckergasse;
 Schönbrunner Allee;
 Schönbrunner Straße von Grünbergstraße bis Ruckergasse;

Steinackergasse von Murlingengasse bis Eichenstraße – Betriebswendeanlage;
 Steinbauergasse;
 Stiegerbrücke;
 Stranitzkygasse;
 Theresienbadgasse;
 Untermeidlinger Straße von Eibesbrunnergasse bis Kundratstraße;
 Weißenthurgasse;
 Wienerbergbrücke;
 Wilhelmstraße;
 Wundtgasse.

13. Bezirk – Hauptstraßen A

Am Platz – im Zuge Hietzinger Hauptstraße und Maxingstraße;
 Am Rosenhügel;
 Atzgersdorfer Straße;
 Baumgartenbrücke;
 Bräuhausbrücke;
 Dommayergasse von Hietzinger Hauptstraße bis Auhofstraße;
 Elisabethallee von Montecuccoliplatz bis Stranzenberggasse;
 Fasangartengasse;
 Feldkellergasse von Speisinger Straße bis Bergheidengasse;
 Gaßmannstraße;
 Guldenbrücke;
 Hetzendorfer Straße;
 Hietzinger Hauptstraße von Kennedybrücke bis Hummelgasse;
 Hofwiesengasse von Feldkellergasse bis Preyergasse;
 Hummelgasse von Hietzinger Hauptstraße bis ONr. 50;
 Hütteldorfer Brücke;
 Kennedybrücke;
 Lainzer Straße;
 Maxingstraße;
 Montecuccoliplatz – im Zuge Maxingstraße;
 Münchreiterstraße von Stadlergasse bis Lainzer Straße;
 Preyergasse;
 Rosenhügelstraße bis ONr. 197;
 Sankt-Weiter-Brücke;
 Sankt-Veit-Gasse;
 Schönbrunner Schloßbrücke exklusive Mittelzone;
 Schrutkagasse;
 Speisinger Straße von Feldkellergasse bis Rosenhügelstraße;
 Spohrstraße von Veitingergasse bis Schrutkagasse;
 Stadlergasse von Sankt-Veit-Gasse bis Münchreiterstraße;
 Stranzenberggasse;
 Testarellogasse;
 Veitingergasse von Spohrstraße bis Lainzer Straße.

14. Bezirk – Hauptstraßen A

Albert-Schweitzer-Gasse von Johann-Schorsch-Gasse bis Dr.-Karl-Lueger-Brücke;
 Ameisbachzeile von ONr. 12 bis Demuthgasse;
 Ameisgasse von Karlingergasse bis Hütteldorfer Straße;
 Amundsenstraße von Hüttelbergstraße bis 90 m nach Hüttelbergstraße;
 Badgasse von Dr.-Karl-Lueger-Brücke bis Hauptstraße;
 Baumgartenbrücke;
 Baumgartner Höhe;
 Bergmillergasse;
 Bräuhausbrücke;
 Breitenseer Straße von Maroltingergasse bis Torricelligasse;
 Breitenseer Straße von Reingasse bis Huttengasse;
 Bujattigasse von Linzer Straße gegenüber 421A bis vor ONr. 4
 Deutschordenstraße von Keißelgasse bis Linzer Straße;
 Dr.-Karl-Lueger-Brücke;
 Einwanggasse von Hadikgasse bis Karlingergasse;
 Flötzersteig von Linzer Straße bis Tinterstraße;
 Guldenbrücke;

Guldengasse;
 Hauptstraße von Linzer Straße bis Mauerbachstraße;
 Heinrich-Collin-Straße Fahrbahn vor dem Eingang Hanusch-Krankenhaus und von 45 m östlich der Mitisgasse bis ONr.9;
 Hochsatzengasse von Hadikgasse bis Hütteldorfer Straße;
 Hüttelbergstraße;
 Hütteldorfer Brücke;
 Hütteldorfer Straße von Johnstraße bis Linzer Straße;
 Huttengasse von Breitenseer Straße bis Bezirksgrenze;
 Johnstraße;
 Karlingergasse von Ameisgasse bis Einwanggasse;
 Keißelgasse;
 Kennedybrücke;
 Leysersstraße;
 Linzer Straße von Winckelmannstraße bis Hauptstraße, ausgenommen Verbindungsfahrbahn von Schloßallee;
 Mariahilfer Straße;
 Maroltingergasse;
 Mauerbachstraße;
 Müller-Gutenbrunn-Straße von Linzer Straße bis Tinterstraße;
 Nisselgasse;
 Penzinger Straße von Nisselgasse bis Einwanggasse;
 Reinlgasse;
 Sanatoriumstraße von Baumgartner Höhe bis An der Niederhaid;
 Sankt-Weiter-Brücke;
 Schloßallee;
 Schönbrunner Schloßbrücke exklusive Mittelzone;
 Spiegelgrundstraße;
 Tinterstraße von Müller-Gutenbrunn-Straße bis Flötzersteig;
 Torricelligasse von Breitenseer Straße bis Ameisbachzeile;
 Winckelmannstraße;
 Zehetnergasse.

15. Bezirk – Hauptstraßen A

Anschützgasse von Schwendergasse bis Linke Wienzeile;
 Auf der Schmelz Fahrtrichtung Süden von Wickhoffgasse bis Oeverseestraße – im Zuge Johnstraße;
 Auf der Schmelz Fahrtrichtung Norden – im Zuge Johnstraße von Oeverseestraße bis B223;
 Avedikstraße;
 Camillo-Sitte-Gasse;
 Fabriksbrücke;
 Felberstraße von Hackengasse bis Johnstraße;
 Guntherstraße von Camillo-Sitte-Gasse bis Schweglerstraße;
 Gürtelverbindungsfahrbahn – im Zuge Mariahilfer Straße;
 Gürtelverbindungsfahrbahn – im Zuge Sechshauser Straße – Gumpendorfer Straße;
 Gürtelverbindungsfahrbahn – im Zuge Hütteldorfer Straße – Urban-Loritz-Platz;
 Europaplatz Mittelzone zwischen B221 von Felberstraße bis Mariahilfer Straße – Wendeanlage ÖPNV;
 Huglgasse von Hütteldorfer Straße bis Märzstraße;
 Hütteldorfer Straße von Neubaugürtel bis Beckmannngasse;
 Jheringasse von Schwendergasse bis Sechshauser Straße;
 Johnstraße;
 Kardinal-Rauscher-Platz;
 Linzer Straße;
 Lobkowitzbrücke;
 Mariahilfer Straße;
 Märzstraße von Neubaugürtel bis Huglgasse;
 Possingergasse Fahrtrichtung Süden von B223 bis Wickhoffgasse;
 Reithofferplatz – im Zuge Märzstraße;
 Schloßallee von Mariahilfer Straße bis B1;
 Schmelzbrücke;
 Schmelzbrückenrampe;
 Schweglerstraße;
 Schwendergasse von Anschützgasse bis Jheringasse;

Swendergasse von Hollergasse bis Dreihausgasse;
 Sechshauser Straße von Jheringasse bis Sechshauser Gürtel;
 Stiegerbrücke;
 Stiegergasse;
 Winckelmannstraße.

16. Bezirk – Hauptstraßen A

Ameisbachzeile von Flötzersteig bis Demuthgasse;
 Enenkelstraße von Ottakringer Straße bis Thaliastraße;
 Familienplatz – im Zuge Wattgasse;
 Feßtgasse;
 Gürtelverbindungsfahrbahn – im Zuge Uhlplatz – Friedmannngasse;
 Gürtelverbindungsfahrbahn – im Zuge Neulerchenfelder Straße – Sanettystraße;
 Gürtelverbindungsfahrbahn – im Zuge Thaliastraße – Lerchenfelder Straße;
 Habichergasse von Gablenzgasse bis Herbststraße;
 Herbststraße von Panikengasse bis Habichergasse;
 Hofferplatz – im Zuge Thaliastraße;
 Huttengasse von Steinbruchstraße bis Rankgasse;
 Johann-Nepomuk-Berger-Platz – im Zuge Ottakringer Straße und Neulerchenfelder Straße;
 Maroltingergasse von Steinbruchstraße bis Ottakringer Straße;
 Montleartstraße von Thaliastraße bis Ottakringer Straße;
 Neulerchenfelder Straße;
 Ottakringer Straße von Veronikagasse bis Montleartstraße;
 Paltaufgasse von Ottakringer Straße bis Thaliastraße;
 Panikengasse von Feßtgasse bis Herbststraße;
 Possingergasse;
 Rankgasse von Maroltingergasse bis Huttengasse;
 Richard-Wagner-Platz – im Zuge Thaliastraße;
 Rosensteingasse;
 Sandleitengasse;
 Schuhmeierplatz – im Zuge Possingergasse und Thaliastraße;
 Spiegelgrundstraße;
 Stillfriedplatz – im Zuge Thaliastraße;
 Thaliastraße von Lerchenfelder Gürtel bis Montleartstraße;
 Wattgasse;
 Wilhelminenstraße von Sandleitengasse bis Mayssengasse.

17. Bezirk – Hauptstraßen A

Alszeile von Vollbadgasse bis Dornbacher Straße;
 Amundsenstraße ab 90 m nach der Hüttelbergstraße;
 Antonigasse von Chamissogasse bis Sommarugasse – Wendeanlage ÖPNV;
 Dittersdorfstraße von Hernalser Hauptstraße bis Gilmgasse;
 Dornbacher Straße von Alszeile bis Neuwaldegger Straße;
 Dornbacher Straße von Güpferlingstraße bis Vollbadgasse;
 Elterleinplatz;
 Gersthofer Straße;
 Gilmgasse von Dittersdorfstraße bis Leopold-Kunschak-Platz;
 Gräffergasse von Heigerleinstraße bis Halirschgasse;
 Güpferlingstraße von Hernalser Hauptstraße bis Sandleitengasse;
 Gürtelverbindungsfahrbahn – im Zuge Friedmannngasse – Uhlplatz;
 Gürtelverbindungsfahrbahn – im Zuge Hernalser Hauptstraße – Kinderspitalgasse;
 Gürtelverbindungsfahrbahn – im Zuge Jörgerstraße – Lazarettgasse;
 Gürtelverbindungsfahrbahn – im Zuge Ottakringer Straße – Alser Straße;
 Heigerleinstraße von Hernalser Hauptstraße bis Gräffergasse;
 Hernalser Hauptstraße;
 Höhenstraße von Neuwaldegger Straße bis Keylwerthgasse;
 Hormayrgasse;
 Johann-Nepomuk-Berger-Platz – im Zuge Ottakringer Straße;
 Jörgerstraße;
 Kalvarienberggasse von Hernalser Hauptstraße bis Beheimgasse;
 Keylwerthgasse von Höhenstraße bis Sommerhaidenweg;

Kreuzgasse;
 Kreuzgassenbrücke;
 Lascygasse von Güpferlingstraße bis Paschinggasse;
 Leopold-Kunschak-Platz (verlängerte Gilmgasse);
 Leopold-Kunschak-Platz Fahrbahn vor dem Friedhof bis verlängerte Schultheßgasse;
 Leopold-Kunschak-Platz (verlängerte Schultheßgasse);
 Lidlbrücke;
 Lidlgasse;
 Lorenz-Bayer-Platz – im Zuge Teichgasse;
 Lorenz-Bayer-Platz – im Zuge Rosensteingasse;
 Lorenz-Bayer-Platz – im Zuge Taubergasse;
 Mayssengasse von Wilhelminenstraße bis Taubergasse;
 Neuwaldegger Straße;
 Ottakringer Straße;
 Paschinggasse von Lascygasse bis Hernalser Hauptstraße;
 Richthausenstraße in Verlängerung der Roggendorfstraße von Leopold-Kunschak-Platz bis Wattgasse;
 Rosensteingasse von Hernalser Hauptstraße bis Ottakringer Straße;
 Sandleitengasse;
 Schultheßgasse von Halirschgasse bis Leopold-Kunschak-Platz;
 Taubergasse;
 Vollbadgasse;
 Wattgasse;
 Wilhelminenstraße.

18. Bezirk – Hauptstraßen A

Anastasius-Grün-Gasse von Gymnasiumstraße bis Währinger Gürtel;
 Antonigasse von Chamissogasse bis Sommarugasse;
 Aumannplatz;
 Chamissogasse – Wendeanlage ÖPNV;
 Eckpergasse von Herbeckstraße bis Wallrißstraße – Wendeanlage ÖPNV;
 Gentzgasse;
 Gersthofer Straße;
 Gertrudplatz – im Zuge Kutschergasse;
 Gregor-Mendel-Straße von Hasenauerstraße bis Peter-Jordan-Straße;
 Gürtelverbindungsfahrbahn – im Zuge Gentzgasse – Sechschimmelgasse;
 Gürtelverbindungsfahrbahn – im Zuge Jörgerstraße – Lazarettgasse;
 Gürtelverbindungsfahrbahn – im Zuge Schulgasse – Währinger Straße;
 Gürtelverbindungsfahrbahn – im Zuge Sternwartestraße – Pulverturmstraße;
 Gürtelverbindungsfahrbahn – im Zuge Währinger Straße – Fuchsthallergasse;
 Hasenauerstraße von Gregor-Mendel-Straße bis Gymnasiumstraße;
 Herbeckstraße von Eckbergasse bis Salierigasse;
 Höhenstraße;
 Johann-Nepomuk-Vogl-Platz – im Zuge Kreuzgasse;
 Jörgerstraße;
 Keylwerthgasse von Höhenstraße bis Sommerhaidenweg;
 Kreuzgassenbrücke;
 Kreuzgasse;
 Kutschergasse von Gentzgasse bis Schulgasse;
 Lidlgasse;
 Lidlbrücke;
 Martinstraße;
 Max-Emanuel-Straße;
 Max-Schmidt-Platz – Wendeanlage ÖPNV;
 Peter-Jordan-Straße von Felix-Dahn-Straße bis Gregor-Mendel-Straße;
 Pötzleinsdorfer Straße von Gersthofer Straße bis Schafberggasse;
 Richard-Kralik-Platz – im Zuge Hasenauerstraße;
 Salierigasse von Herbeckstraße bis Wallrißstraße – Wendeanlage ÖPNV;

Scheibenbergstraße von Herbeckstraße bis Wallrißstraße – Wendeanlage ÖPNV;
 Schöffelgasse von Herbeckstraße bis Wallrißstraße – Wendeanlage ÖPNV;
 Schulgasse von Semperstraße bis Währinger Gürtel;
 Semperstraße von Währingerstraße bis Schulgasse;
 Simonygasse;
 Sommarugasse – Wendeanlage ÖPNV;
 Sternwartestraße von Gymnasiumstraße bis Währinger Gürtel;
 Türkenschanzplatz – im Zuge Hasenauerstraße;
 Vinzenzgasse von Kreuzgasse bis Antonigasse;
 Währinger Straße;
 Wallrißstraße von Eckpergasse bis Scheibenbergstraße – Wendeanlage ÖPNV;
 Wallrißstraße von Schöffelgasse bis Gersthofer Straße – Wendeanlage ÖPNV.

19. Bezirk – Hauptstraßen A

12.-Februar-Platz – im Zuge Mooslackengasse;
 Adolf-Raupenstrauch-Gasse;
 Anton-Karas-Platz – im Zuge Sieveringer Straße;
 Barawitzkagasse;
 Billrothstraße;
 Boschstraße von Grinzinger Straße bis Gunoldstraße;
 Chimanistraße von Cottagegasse bis Billrothstraße;
 Cobenzlgasse von Himmelstraße bis ONr. 134 – inklusive Wendeanlage ÖPNV;
 Cottagegasse von Chimanistraße bis Krottenbachstraße;
 Döblinger Hauptstraße;
 Feilergasse;
 Felix-Dahn-Straße von Hartackerstraße bis Peter-Jordan-Straße;
 Friedlgasse;
 Geweygasse – Wendeanlage ÖPNV;
 Glatzgasse vor ONr. 7–9;
 Gregor-Mendel-Straße von Peter-Jordan-Straße bis Hasenauerstraße;
 Greinergasse von Nußdorfer Platz bis Zahnradbahnstraße;
 Grinzinger Allee;
 Grinzinger Straße;
 Gunoldstraße;
 Gürtelverbindungsfahrbahn – im Zuge Döblinger Hauptstraße – Nußdorfer Straße;
 Gymnasiumstraße;
 Hameaustraße – inklusive Wendeanlage ÖPNV gegenüber ONr. 29;
 Hans-Richter-Gasse;
 Hartackerstraße von Felix-Dahn-Straße bis Dänenstraße;
 Hartackerstraße von Hans-Richter-Gasse bis Cottagegasse;
 Hasenauerstraße;
 Heiligenstädter Brücke;
 Heiligenstädter Straße von B14 bis Lichtenwerder Platz ausgenommen B221;
 Himmelstraße von Feilergasse bis Grinzinger Allee;
 Hohe Warte;
 Josef-Hindels-Gasse;
 Keylwerthgasse von Hameaustraße bis Sommerhaidenweg;
 Krottenbachstraße;
 Linneplatz – im Zuge Peter-Jordan-Straße;
 Mooslackengasse von Muthgasse bis 12.-Februar-Platz;
 Muthgasse;
 Neustift am Walde von Hameaustraße bis Rathstraße;
 Nußdorfer Platz – im Zuge Greinergasse;
 Nußdorfer Platz – im Zuge Heiligenstädter Straße;
 Obkirchergasse;
 Peter-Jordan-Straße von Felix-Dahn-Straße bis Billrothstraße;
 Rathstraße;
 Richard-Kralik-Platz – im Zuge Hasenauerstraße;
 Ruthgasse;
 Sandgasse;

Sieveringer Straße von zirka 15 m stadtauswärts der Agnesgasse bis Billrothstraße;
 Silbergasse von Hofzeile bis Ruthgasse;
 Steinfeldgasse von Wollergasse bis Geweygasse – Wendeanlage ÖPNV;
 Windhabergasse;
 Wollergasse – Wendeanlage ÖPNV.

20. Bezirk – Hauptstraßen A

Brigittaplatz – im Zuge Jägerstraße;
 Brigittenuauer Lände von Klosterneuburger Straße bis Forsthausgasse;
 Dresdner Straße;
 Engerthstraße;
 Forsthausgasse von Brigittenuauer Lände bis Leystraße;
 Friedensbrücke;
 Friedrich-Engels-Platz Fahrbahn vor ONr. 19–23;
 Gaußplatz ausgenommen Fahrbahn vor ONr. 3–10;
 Greiseneckergasse von Jägerstraße bis Raffaelgasse – Betriebswendeanlage;
 Heiligenstädter Brücke;
 Hellwagstraße von Nordwestbahnstraße bis Dresdner Straße;
 Höchstädtplatz – im Zuge Dresdner Straße und Marchfeldstraße;
 Innstraße von Dresdner Straße bis Handelskai;
 Jägerstraße von Stromstraße bis Gaußplatz;
 Klosterneuburger Straße;
 Leystraße von Forsthausgasse bis Marchfeldstraße;
 Lorenz-Müller-Gasse;
 Marchfeldstraße;
 Mortaraplatz – im Zuge Traisengasse;
 Nordbahnstraße;
 Nordwestbahnstraße;
 Pappenheimgasse von Klosterneuburger Straße bis Jägerstraße;
 Raffaelgasse von Greiseneckergasse bis Wallensteinstraße – Betriebswendeanlage;
 Rauscherstraße;
 Sachsenplatz – im Zuge Wallensteinstraße;
 Stromstraße von Jägerstraße bis Dresdner Straße;
 Stromstraße von Vorgartenstraße bis Engerthstraße;
 Taborstraße;
 Traisengasse;
 Treustraße von Wallensteinstraße bis Wolfsaugasse;
 Vorgartenstraße von Adalbert-Stifter-Straße bis Stromstraße;
 Wallensteinplatz – im Zuge Jägerstraße und Wallensteinstraße;
 Wallensteinstraße;
 Wexstraße;
 Wolfsaugasse von Treustraße bis Brigittenuauer Lände.

21. Bezirk – Hauptstraßen A

Aderklaaer Straße von Martin-Gaunersdorfer-Gasse bis Kürschnergasse;
 Adolf-Loos-Gasse von Schererstraße bis Haberditzlgasse;
 Angerer Straße;
 Anton-Böck-Gasse von Krottenhofgasse bis Rußbergstraße;
 Anton-Bosch-Gasse;
 Bernreiterplatz – im Zuge Jedlersdorfer Straße;
 Donaufelder Straße von Josef-Baumann-Gasse bis Hoßplatz;
 Dopschstraße von Großfeldstraße bis Moritz-Dreger-Gasse;
 Dr.-Nekowitsch-Straße;
 Einzingergasse von Vohburggasse bis Prager Straße;
 Eipeldauer Straße von Leopoldauer Straße bis Zehdengasse;
 Franklinstraße von Rechte Nordbahngasse bis Franz-Jonas-Platz;
 Franz-Jonas-Platz;
 Frauenstiftgasse;
 Freiheitsplatz – im Zuge Stammersdorfer Straße;
 Freytaggasse von Schloßhofer Straße bis Angerer Straße;
 Frömmelgasse;
 Gerasdorfer Straße von Hanreitergasse bis Grenzweg;
 Gitlbauergasse;

Großfeldstraße;
 Haberditzlgasse;
 Hanreitergasse von Gerasdorfer Straße bis Jedlersdorfer Straße;
 Haspingerplatz – im Zuge Frauenstiftgasse;
 Hermann-Bahr-Straße;
 Herrenholzgasse von Josef-Flandorfer-Straße bis Johann-Weber-Straße – Wendeanlage ÖPNV;
 Herzmanovsky-Orlando-Gasse von Wassermannngasse bis Gitlbauergasse;
 Hoßplatz – im Zuge Patrizigasse;
 Hoßplatz – im Zuge Schloßhofer Straße;
 Im Zug der Stammersdorfer Straße vor dem Stammersdorfer Zentralfriedhof eingerichtete Verkehrsfläche;
 Jedlersdorfer Straße von Trillergasse bis Hanreitergasse;
 Jedleseer Straße;
 Jeneweingasse;
 Jochbergengasse;
 Johann-Weber-Straße von Herrenholzg. bis Bahnhofplatz – Wendeanlage ÖPNV;
 Josef-Baumann-Gasse von Donaufelder Straße bis Zehdengasse;
 Josef-Flandorfer-Straße von Herrenholzgasse bis Bahnhofplatz – Wendeanlage ÖPNV;
 Koloniestraße;
 Krottenhofgasse von Strebersdorfer Straße bis Anton-Böck-Gasse;
 Kürschnergasse von Wassermannngasse bis Gitlbauergasse;
 Leopoldauer Platz;
 Leopoldauer Straße;
 Lorettoplatz – im Zuge Überfuhrstraße;
 Martin-Gaunersdorfer-Gasse;
 Mitterhofergasse;
 Moritz-Dreger-Gasse;
 Ödenburger Straße von Mitterhofergasse bis Jochbergengasse;
 Patrizigasse;
 Pius-Parsch-Platz ausgenommen Parkplatzbereich;
 Rechte Nordbahngasse von Franklinstraße bis Schloßhofer Straße;
 Rußbergstraße;
 Ruthnergasse von Gerasdorfer Straße bis Siemensplatz;
 Schererstraße von Moritz-Dreger-Gasse bis Adolf-Loos-Gasse;
 Scheydgasse von B3 bis Schnellbahn inklusive Wendeanlage ÖPNV;
 Schloßhofer Straße;
 Schöpfleuthnergasse von Matthäus-Jiszda-Straße bis Leopold-Ferstl-Gasse;
 Seyringer Straße von Julius-Ficker-Straße bis Illgasse;
 Siemensstraße von Brüner Straße bis Ruthnergasse;
 Siemensstraße von Julius-Ficker-Straße bis Leopoldauer Straße;
 Stammersdorfer Straße von B7 bis Dr.-Nekowitsch-Straße;
 Strebersdorfer Platz – im Zuge Strebersdorfer Straße und Rußbergstraße;
 Strebersdorfer Straße;
 Trillergasse von Jedlersdorfer Straße bis Koloniestraße;
 Überfuhrstraße von Weißenwolffgasse bis Lorettoplatz;
 Wassermannngasse von Herzmanovsky-Orlando-Gasse bis Kürschnergasse;
 Zehdengasse von Josef-Baumann-Gasse bis Eipeldauer Straße.

22. Bezirk – Hauptstraßen A

Am Heidjöchl von Quadenstraße bis Hasibederstraße;
 Am Kaisermühlendamm von Mendelssohngasse bis Berchtoldgasse;
 Am Kaisermühlendamm (verlängerte Industriestraße) von Kaisermühlenstraße bis A22;
 Asperner Heldenplatz – im Zuge Biberhauftenweg;
 Asperner Heldenplatz – im Zuge Langobardenstraße;
 Berchtoldgasse von Am Kaisermühlendamm bis Schüttaustraße;
 Biberhauftenweg von Raffineriestraße bis Asperner Heldenplatz;
 Breitenleer Straße;
 Czernetzplatz – im Zuge Prandaugasse;
 Donaufelder Straße von Dückegasse bis B8;

Bekehrti GmbH

Einfriedungen, Stahlbau, Holzbau
Bau- und Konstruktionsschlosserei

3511 FURTH-GÖTTWEIG, NÖ, ZIESTELWEG 2
TELEFON (0 27 32) 830 91, FAX: DW 4



BUG-Alutechnik
Perfektion in Aluminium

BUG-Alutechnik GmbH
4050 Traun, Egger-Lienz-Str. 8
Tel.: 07229/61 501



J. Cerny GmbH

Malerei, Anstrich, Tapeten, Bodenverlegung
1200 Wien, Dammstraße 14,
Telefon 01/332 97 63, Fax: 01/330 54 13
e-Mail: malercerny@aon.at



1090 Wien, Grundlgasse 2
Telefon: 319 92 92
Telefax: 319 92 92-4
e-mail: office@csapak.at

DORNER Installationen
GAS - WASSER - HEIZUNG

A-1100 Wien, Favoritenstraße 204
E-Mail: office@installateur-dorner.at

Telefon 604 81 60
Fax 604 81 60-75



ELEKTRO



Installationen · Handel · Blitzschutz · Hochspannung

ING. EGERMANN Ges. m. b. H.

1020 Wien, Engerthstraße 148/Stiege 3
Telefon 214 41 48, Fax DW 15
e-mail: fa.eggermann@elektriker.co.at

Bauspenglerei – Dachdeckerei

JOHANN GÖTZINGER Ges. m. b. H.
1050 Wien, Siebenbrunnengasse 13, Telefon 544 41 37
Büro: 2320 Schwechat,
Karl-Posch-Gasse 2a, Telefon 707 21 80, Fax 706 58 19
E-mail: spengler.schibich@kabsi.at

Donaustadtstraße Nebenfahrbahn von Magdeburgstraße bis zirka 60 m vor Bernoullistraße;

Doningasse nach ONr. 12 bis Wagramer Straße;

Dr.-Adolf-Schärf-Platz – im Zuge Anton-Sattler-Gasse;

Dr.-Adolf-Schärf-Platz – im Zuge Attemsgasse;

Dr.-Adolf-Schärf-Platz – im Zuge Prandaugasse;

Eipeldauer Straße von Oskar-Grisseemann-Straße bis Wagramer Straße;

Erzherzog-Karl-Straße von Wagramer Straße bis Donaustadtstraße;

Fahrverbindung Straßencode 06664 von der A22 Richtung Norden zur Schüttaustraße;

Fahrverbindung Straßencode 06664 von der Schüttaustraße Richtung Süden zur A22 Richtung stromabwärts;

Fahrverbindung Straßencode 06712 von S2 Fahrtrichtung Norden bis Breitenleer Straße;

Fahrverbindung Straßencode 06711 von Breitenleerstraße bis S2 Fahrtrichtung Süden;

Genochplatz – im Zuge Stadlauer Straße;

Guido-Lammer-Gasse von Hasibederstraße bis 75 m vor der Hausfeldstraße inklusive Wendeanlage ÖPNV;

Hasibederstraße;

Hausfeldstraße;

Hirschstettner Straße von Kagraner Platz bis Quadenstraße;

Hohenfeldgasse;

Im Zuge der Langobardenstraße vor dem Asperner Zentralfriedhof eingerichtete Verkehrsfläche;

Josef-Baumann-Gasse von Donauefelder Straße bis Zehdengasse;

Kagraner Platz;

Kaisermühlenstraße von Wiedgasse bis Industriestraße;

Konstanziagasse;

Langobardenstraße von Stadlauer Straße bis Asperner Heldenplatz;

Mendelssohnigasse von Schüttaustraße bis Am Kaisermühlendamm;

Neuhauftenstraße;

Oleandergasse von Rautenweg bis Breitenleer Straße;

Panethgasse von Sebaldgasse bis Rennbahnweg;

Pirquetgasse von Quadenstraße bis Zanggasse;

Platz der Vereinten Nationen;

Prandaugasse von Czernetzplatz bis Tokiostraße;

Quadenstraße von Hirschstettner Straße bis Am Heidjöchl;

Raffineriestraße von A22 bis Biberhauftenweg;

Rautenweg von S2 bis Oleandergasse;

Schukowitzgasse von Breitenleer Straße bis und inklusive Wendeschleife ÖPNV;

Schüttaustraße – von B8 bis Berchtoldgasse;

Schüttauplatz – im Zuge Schüttaustraße;

Sebaldgasse;

Stadlauer Straße;

Tokiostraße;

Vernholzgasse von Erzherzog-Karl-Straße bis Hohenfeldgasse;

Wagramer Straße Nebenfahrbahn von Eipeldauer Straße bis Donauefelder Straße;

Wiedgasse;

Zanggasse;

Zehdengasse von Josef-Baumann-Gasse bis Eipeldauer Straße;

Zillingergasse;

Zschokkegasse von Langobardenstraße bis Erzherzog-Karl-Straße.

23. Bezirk – Hauptstraßen A

Anton-Baumgartner-Straße von Kinskygasse bis Erlaer Straße;

Anton-Krieger-Gasse von Mehlführergasse bis Rudolf-Zeller-Gasse;

Atzgersdorfer Straße von Ziedlergasse bis Am Rosenhügel – inklusive Südbahnunterführung;

Breitenfurter Straße von Brunner Straße bis Levasseurgasse;

Canavesegasse von Knotzenbachgasse bis Endresstraße;

Carlberggasse;

Dirmhirngasse von Breitenfurter Straße bis Rudolf-Waisenhorn-Gasse;

Draschestraße von Laxenburger Straße bis Pfarrgasse;

Dreiständegasse;
 Endemanngasse von Atzgersdorfer Straße bis Gatterederstraße;
 Endresstraße von Kirchenplatz bis Valentingasse;
 Erlaaer Schleife;
 Erlaaer Platz – im Zuge Erlaaer Straße – Anton-Baumgartner-Straße;
 Erlaaer Straße von Brunner Straße bis Anton-Baumgartner-Straße;
 Franz-Parsche-Gasse Bereich Busbahnhof;
 Gatterederstraße;
 Geßlgasse;
 Gutheil-Schoder-Gasse exklusive Begleitfahrbahnen;
 Hödlgasse von Ziedlergasse bis Breitenfurter Straße;
 Im Zuge der Siebenhirtensstraße vor dem Friedhof Liesing eingee-
 richtete Verkehrsfläche;
 Kaiser-Franz-Josef-Straße von Ketzergasse bis Ambrosweg;
 Kaisersteiggasse;
 Kaltenleutgebner Straße;
 Ketzergasse von Triester Straße bis Hochstraße;
 Kinskygasse von Purkytgasse bis Anton-Baumgartner-Straße;
 Kirchenplatz – im Zuge Endresstraße und Lasseurgasse;
 Kirchfeldgasse von Breitenfurter Straße bis Wundtgasse;
 Knotzenbachgasse von Canavesegasse bis Breitenfurter Straße;
 Knotzenbachgasse von Gatterederstraße bis Endresstraße;
 Kolbegasse;
 Lastenstraße von Gatterederstraße bis Carlberggasse;
 Lasseurgasse;
 Liesinger Platz ausgenommen im Zuge Perchtoldsdorfer Straße;
 Maurer Hauptplatz – im Zuge Endresstraße;
 Maurer Lange Gasse von Valentingasse bis Rodauner Straße;
 Mehlführergasse von Rudolf-Waisenhorn-Gasse bis Anton-Krieger-
 Gasse;
 Meischlgasse von Carlberggasse bis Altmannsdorfer Straße;
 Oberlaaer Straße von Laxenburger Straße bis Bezirksgrenze;
 Perchtoldsdorfer Straße;
 Pfarrgasse von Sterngasse bis Draschestraße;
 Purkytgasse von Willendorfer Gasse bis Triester Straße;
 Richard-Strauss-Straße;
 Rodauner Straße;
 Rosenhügelstraße bis ONr. 171;
 Rudolf-Waisenhorn-Gasse von Mehlführergasse bis Dirmhirngasse;
 Rudolf-Waisenhorn-Gasse von Rodauner Straße bis Dreistände-
 gasse;
 Rudolf-Waisenhorn-Gasse von Rudolf-Zeller-Gasse bis Schartlgasse;
 Rudolf-Zeller-Gasse von Rudolf-Waisenhorn-Gasse bis Endresstraße;
 Schartlgasse;
 Speisinger Straße;
 Sterngasse;
 Valentingasse;
 Vorarlberger Allee;
 Willendorfer Gasse;
 Wundtgasse von Emil-Behring-Weg bis Am Rosenhügel;
 Ziedlergasse von Hödlgasse bis Gerbergasse.

Anlage 2 – Hauptstraßen B

Erläuterung:

Der in *[kursiv]* Klammern angeführte Straßenzug wird nach Ausbau
 des vorgesehenen Straßenzuges **{fett}** als Hauptstraße B aufge-
 lassen.

B1

- 3., Vordere Zollamtstraße
- 3., Am Stadtpark
- 3., Am Heumarkt von Große Ungarbrücke bis Johannesgasse
- 1., 3., Johannesgasse von Am Heumarkt bis Lothringerstraße
- 1., 3., Lothringerstraße von Johannesgasse bis Lisztstraße (Seite
 gerade ONr.)
- 1., 3., Lothringerstraße von Lisztstraße bis Karlsplatz

ESW 

**GEBÄUDETECHNIK
 GESMBH ESW**

Hamerlingplatz 2, A-1080 Wien
 Tel.: (01) 405 16 94, Fax: (01) 405 67 97
 e-mail: office@esw.at, www.esw.at

**• GEBRECHENDIENST VON 0 BIS 24 UHR •
 S-BRIGADE**

 **FÜRST MÖBEL**

Fürst Möbel GmbH Fabrikstraße 1 3381 Golling / Erlauf
 T + 43 (0) 2757 / 21 365-0 F DW -18 fuerst@fuerst-moebel.at
w w w . f u e r s t - m o e b e l . a t

3345 GÖSTLING/HOCHKAR
 MARKT NR. 66
 TEL. 07484/5007 – FAX DW 30
 www.geischlaeger-bau.at
 office@geischlaeger-bau.at

ZWEIGSTELLE WIEN
 1180, SCHÖFFELG. 62/1
 TEL. 0664/548 57 92
 FAX 01/990 40 75
 wien@geischlaeger-bau.at

ING. **GEISCHLÄGER** BAUUNTERNEHMUNG-ZIMMEREI
 GESELLSCHAFT M.B.H.

 **FRANZ HOEDL** 

Transport GesmbH
Containerdienst
 Kompostierung
 Sonderabfallsammler

2301 Wittau, Franzensdorferstraße 8
 Telefon 02215/30080, FAX 17 DW
 www.franz-hoedl.at

stadtbaumeister

josef hubert

gesellschaft m. b. h.
hoch-, tief-, stahlbetonbau
1230 wien, hochstraße 13, telefon 888 50 50, fax dw 20
e-mail: office@hubert.co.at

Automatische Toranlagen

JERGITSCH GITTER

Liesingbachstr. 225
1100 Wien
Tel: 01 / 688 15 48
Fax: / DW - 77
e-mail: office@jergitsch.co.at; Internet: www.jergitsch.at

Rudolf Jeschko GmbH
Bauspenglerei – Schwarzdeckerei – Isolierung
1020 Wien, Stuverstraße 6, Tel. 728 02 27
Fax 728 23 56
Handy 0664/336 11 48

SPENGLER MEISTERBETRIEB

Lagerplatz: 2201 Gerasdorf-Föhrenhain,
Brünner Str. 66–68, e-mail: office@spenglerei-jeschko.at

Manfred Jurasz & Co.

Dachdecker und Spengler
1230 Wien, Atzlergasse 2 Telefon 699 33 66
E-mail: dach@jurasz.at Fax 02235/423 01

Walter Kalousek
Metallrauchfangbau GmbH
Tel.: 01/604 37 65-0, Fax: DW 31

Metallrauchfänge • Rauchfangaufsätze
Rauchfangsanierung

A-1230 Wien • Sulzengasse 5 • office@metallrauchfangbau.at • www.metallrauchfangbau.at

FLIESENVERLEGUNGS-Ges. m. b. H.

KERABELA

1160 WIEN, HEIGERLEINSTRASSE 38
☎ 485 78 25 Telefax 486 66 66
e-mail: office@kerabela.at

KERAMISCHE WAND- UND BODENBELÄGE SOWIE INDUSTRIEVERFLIESUNG

KÖHLER Kiesabbau Ges.m.b.H.

Transporte • Kranwagen • Mulden
• Kieswerk • Humus • Erdarbeiten

2282 Markgrafneusiedl, Altes Dorf 50
Büro Markgrafneusiedl: Tel. 0 22 48/2245, Fax DW 12
www.kieswerk-koehler.at

Im Garten zuhause

LABAU

FÜR DEN GARTEN

GARTENCENTER
1210 Wien, Pragerstraße 247
Telefon: 01/29 22 552 Fax DW-14
gartencenter@labau.at
www.labau.at

GARTENGESTALTUNG
2103 Langenzersdorf, Pappelstr. 38-42
Telefon: 02244/33 597 Fax DW-14
info@labau.at

1., 4., Karlsplatz im Zuge Lothringer Straße
Einbahn Richtung stadtauswärts:

- 1., Friedrichstraße
- 6., 12., 15., Linke Wienzeile
- 14., Hadikgasse
- 13., 14., Nikolaibrücke
- 14., Hadikgasse

Einbahn Richtung stadteinwärts:

- 1., 4., Rechte Wienzeile von Hamburgerstraße bis Karlsplatz
- 5., Hamburgerstraße
- 5., Rechte Wienzeile von Redergasse bis Hamburgerstraße
- 5., Redergasse
- 5., 12., Schönbrunner Straße von Redergasse bis Ruckergasse
- 12., 13., Schönbrunner Schloßstraße
- 13., Hietzinger Kai
- 13., Hackinger Kai
- 13., 14., Wientalstraße
- 13., 14., Wientalstraße (beide Richtungsfahrbahnen im Bereich Auhof)
- 14., Josef-Palme-Platz
- 14., Hauptstraße von Josef-Palme-Platz bis Landesgrenze

B3

- 22., Eßlinger Hauptstraße
- 22., Großenzersdorfer Straße
- 22., Siegesplatz im Zuge Großenzersdorfer Straße
- 22., Asperner Heldenplatz im Zuge Aspernerstraße
- 22., Aspernerstraße von Asperner Heldenplatz bis Hausfeldstraße
- 22., Erzherzog-Karl-Straße von Hausfeldstraße bis Genochplatz
- 22., Genochplatz im Zuge Erzherzog-Karl-Straße
- 22., Erzherzog-Karl-Straße von Genochplatz bis Donaustadtstraße
- 22., Donaustadtstraße von Erzherzog-Karl-Straße bis Wagramer Straße
- 22., Dr.-Adolf-Schärf-Platz
- 22., Siebeckstraße
- 22., Dückegasse
- 21., Angyalöldstraße
- 21., Katsushikastraße inklusive Verbindungsfahrbahn zur A22 Richtung Norden bis zum Beginn der Autobahnrampe sowie Verbindungsfahrbahn von der A22 Richtung Richtung Süden ab Ende der Autobahnrampe bis B3
- 21., Prager Straße von Galvanigasse bis Nordwestbahnbrücke
- 21., Nordwestbahnbrücke
- 21., Prager Straße von Nordwestbahnbrücke bis Landesgrenze

B3b

- 22., Donaustadtstraße von Neuhaufenstraße bis Erzherzog-Karl-Straße

B7

- 21., Am Spitz im Zuge Brünner Straße
- 21., Brünner Straße bis Landesgrenze

B8

- 2., 3., Franzensbrücke
- 2., Franzensbrückenstraße
- 2., Praterstern exklusive Innenfläche
- 2., Lassallestraße
- 2., Reichsbrücke inklusive Zu- und Abfahrtsstraßen von und zum Handelskai und Abfahrtsrampe zur A22 bis unbenannte Verkehrsfläche 06664
- 22., Wagramer Straße von Reichsbrücke bis Kagraner Brücke
- 22., Kagraner Brücke
- 22., Wagramer Straße von Kagraner Brücke bis Landesgrenze
- 22., Wagramer Straße von Landesgrenze bis Süßenbrunner Hauptstraße
- 22., Süßenbrunner Hauptstraße von Wagramer Straße bis Süßenbrunner Platz
- 22., Süßenbrunner Platz

22., Süßenbrunner Hauptstraße von Süßenbrunner Platz bis Wagramer Straße

22., Wagramer Straße von Süßenbrunner Hauptstraße bis Landesgrenze

B8a

Derzeitige S2 von B8 bis Hermann-Gebauer-Straße inklusive Kreisverkehr

B12

5., 12., Eichenstraße

12., Philadelphiabrücke

12., 23., Breitenfurter Straße von Philadelphiabrücke bis vor Brunner Straße

23., Brunner Straße bis Landesgrenze

B12b

12., Sagedergasse von Altmannsdorfer Straße bis Breitenfurter Straße

B13

23., Hochstraße ab Landesgrenze

23., Ketzergasse von Hochstraße bis Willergasse

23., Willergasse von Ketzergasse bis Breitenfurter Straße

23., Breitenfurter Straße von Willergasse bis Kalksburger Kirchenplatz

23., Kalksburger Kirchenplatz im Zuge Breitenfurter Straße

23., Breitenfurter Straße von Kalksburger Kirchenplatz bis Landesgrenze

B13a

23., Erlaaer Straße von Triester Straße bis Altmannsdorfer Straße

23., Perfektastraße

23., Brunner Straße von Perfektastraße bis Erlaaer Straße; gemeinsamer Verlauf mit der B12

23., Atzgersdorfer Platz

23., Breitenfurter Straße von Levasseurgasse bis Liesinger Platz

Einbahn Richtung stadtauswärts:

23., Breitenfurter Straße von Liesinger Platz bis Lehmanngasse

Einbahn Richtung stadteinwärts:

23., Lehmanngasse von Breitenfurter Straße bis Liesinger Platz

23., Liesinger Platz von Lehmanngasse bis Breitenfurter Straße im Zuge Perchtoldsdorfer Straße

23., Breitenfurter Straße von Lehmanngasse bis Willergasse

B14

11., Straßenzug von Landesgrenze bis Awarenstraße

11., Awarenstraße

11., Etrichstraße

11., Zinnergasse von Kaiserebersdorfer Straße bis Artillerieplatz

11., Artillerieplatz im Zuge Zinnergasse

11., Zinnergasse inklusive Zu- und Abfahrtsrampen zur Alberner Hafenzufahrtsstraße

[2., 11., *Freudenauer Hafnbrücke bis Zinnergasse*

2., *Freudenauer Hafestraße*]

{11., Alberner Hafenzufahrtsstraße von Zinnergasse bis Margetinstraße

11., Margetinstraße von Alberner Hafenzufahrtsstraße Johann-Petrak-Gasse

2., 11., Seitenhafenstraßenbrücke

2., Seitenhafenstraße}

2., Hafenzufahrtsstraße

2., 20., Handelskai

20., 21., Knoten Nordbrücke inklusive Verbindungsrampen zur B227

19., Hochstraße Nußdorf von Knoten Nordbrücke bis Heiligenstädter Straße

19., Heiligenstädter Straße von ONr. 225 bzw. Hochstraße Nußdorf bis Landesgrenze

MÜLLER & HELMERT

Ges. m. b. H. & Co. KG



Sanitär- und Heizungsinstallation

Zertifiziert nach
ÖNORM EN ISO 9001
Registrier-Nr. 06QM004

A-1020 WIEN, HANDELSKAI 130/Stiege 1

Tel.: 01/216 11 04, Fax: DW -4

e-mail > mueller.helmert@aon.at

Internet: www.badprofi.at/mueller_helmert

Müller & Miksch G.m.b.H.



**Elektroinstallationen
Elektro-Heizung
Elektrowaren**

1110 Wien, Simmeringer Hauptstraße 197

Tel. 767 51 24, Fax 767 63 54,

e-mail: muellerundmisch@inode.at



HORVATH

MALERBETRIEBS G.m.b.H.

MALEREI, ANSTRICH und TAPETEN sowie sämtliche

TECHNISCHEN ANSTRICHE und

BODENMARKIERUNGEN

1230 Wien, Scherbangasse 10 • Telefon 01/485 83 91, Fax 01/480 12 58

E-Mail: horvath-malerei@aon.at

KARL PURKER Ges. m. b. H.

MALEREI, ANSTRICH, TAPETEN,
FASSADENBESCHICHTUNG

1020 Wien, Schreygasse 10/1, Telefon 214 46 46

karl.purker@gmx.at

0676/340 50 01

RIENER

NACHFOLGER GmbH & Co KG

Transportunternehmen

Kranwagen – Humus – Mulden – Erdarbeiten

A-1210 Wien, Pastorstraße 47

Tel. (01) 258 23 45, Fax DW 73, 0650/355 97 37, e-mail: riener.transport@aon.at

ING. RADL BAU GMBH

Absberggasse 47
1103 Wien
Telefon 050626-2746
Fax 050262-2339



FA. FRIEDRICH SAMUEL

TAPETEN
MALER, ANSTREICHER

MÖBELLACKIERER
DISPERSIONS-
UND FASSADENANSTRICHE

BÜRO:
TELEFON 370 26 43 und 0664/132 47 10

WERKSTÄTTE UND SCHAURAUUM:
1190 WIEN, KAHLENBERGER STRASSE 5
TELEFON + FAX 370 82 26



SCHNEIDER & ZIMA

GES. M. B. H.

BAU- UND MÖBELTISCHLEREI
Anton-Dengler-Gasse 18
A-1210 WIEN

Wir sind . . .
. . . die etwas anderen Handwerker!

TEL. 01 / 278 14 95, FAX 01 / 270 12 13
e-mail: office@tischlergmbh.at

ROMAN SCHWARZ

Bau- und Konstruktionsschlosserei
1100 Wien, Puchsbaumgasse 39
Telefon 602 41 27, Fax 607 88 77
schwarzs Schloss@aon.at www.roman-schwarz.at

Helmut Schwillinsky

Ges. m. b. H.

Bauspenglerei • Dachdeckerei • Schwarzdeckerei • Kaminsanierung

1100 Wien, Buchengasse 6, Tel. 01/707 38 68, Fax 4 DW,
e-Mail: h.schwillinsky@gmx.at, zertifiziert nach EN ISO 9001:2000

SIEBER

Sanitär- und Heizungstechnik Ges.m.b.H.

• Gas- und Wasserinstallationen • Heizungsanlagen
• Gasrohrsaniierung • Abgasmessungen

1030 Wien • Kleistgasse 3 • Telefon 798 55 69 • Fax 798 55 69-4
www.sieber-installateur.at sieber@chello.at



Malerei - Anstrich - Tapeten - Raumausstatter

Walter Spacek

& Sohn GmbH

mail@spacek.at

Meister - Fachbetrieb

www.spacek.at

1200 Wien Hannovergasse 11 Tel. 332 98 84 Fax 332 10 24

B14a

20., Brigittenauer Brücke inklusive Zu- und Abfahrtsrampen zum Handelskai und Zu- und Abfahrtsrampen bis zur Donauturmstraße

B14b

11., Alberner Hafenzufahrtsstraße von Zinnergasse bis Landesgrenze

B14c

{19., 20., Neue Donaukanalbrücke von Knoten Nordbrücke bis Kreisverkehr

19., Kreisverkehr

19., Kreisverkehr bis Muthgasse}

B16

10., Favoritenstraße von Altes Landgut bis Himberger Straße

10., Himberger Straße bis S1 inklusive Kreisverkehr

(letztmalige Instandsetzung durch HSB im Bereich S1 bis Landesgrenze)

B17

5., 10., 23., Triester Straße bis Landesgrenze bei Erlaaer Straße

B221

(ausgenommen Gürtelverbindungs-fahrbahnen)

9., 19., 20., Gürtelbrücke inklusive Verbindungsrampen zur B227

Einbahn Richtung Süden:

19., Döblinger Gürtel

18., 19., Währinger Gürtel

17., Hernalser Gürtel

16., Lerchenfelder Gürtel

15., Europaplatz im Zuge Neubaugürtel

15., Neubaugürtel

15., Mariahilfer Gürtel

15., Sechshauser Gürtel

6., 12., 15., Gaudenzdorfer Gürtel

5., 10., Margaretengürtel

Einbahn Richtung Norden:

19., Heiligenstädter Straße von Gürtelbrücke bis Nußdorfer Straße (nur Fahrbahn Richtung Norden)

9., Währinger Gürtel

8., 9., Hernalser Gürtel

7., 8., Lerchenfelder Gürtel

7., Neubaugürtel

7., Urban-Loritz-Platz im Zuge Neubaugürtel

7., Neubaugürtel

6., Mariahilfer Gürtel

6., Gumpendorfer Gürtel

6., Linke Wienzeile von Wallgasse bis Margaretengürtelbrücke; gemeinsam mit B1

5., 6., Margaretengürtelbrücke

5., Margaretengürtel

4., 10., Wiedner Gürtel

3., Landstraßer Gürtel

3., Landstraßer Hauptstraße

3., Schlachthausgasse

2., 3., Stadionbrücke

B223

Einbahn Richtung stadtauswärts:

7., Gürtelverbindungs-fahrbahn im Zuge Koppstraße

16., Koppstraße von Lerchenfelder Gürtel bis Zagorskigasse

16., Pfenninggeldgasse von Zagorskigasse bis Gablenzgasse

Einbahn Richtung stadteinwärts:

15., 16., Gablenzgasse von Pfenninggeldgasse bis Lerchenfelder Gürtel

7., Gürtelverbindungs-fahrbahn im Zuge Gablenzgasse

15., 16., Gablenzgasse von Pfenninggeldgasse bis Spetterbrücke

- 16., Spetterbrücke
- 16., Gutraterplatz im Zuge Gablenzgasse
- 16., Wernhardtstraße
- 16., Joachimsthalerplatz im Zuge Gablenzgasse
- 14., 16., Flötzersteig von Joachimsthaler Platz bis Tintergasse
- {**Neue Trasse von Tintergasse bis B1**}

B224

- 7., Gürtelverbindungsfahrbahn im Zuge Felberstraße
- 15., Felberstraße von B 221 bis Hackengasse
- {**Neue Trasse von Felberstraße ab Hackengasse – Unter- bzw. Überführung Westbahnhofgelände – Winckelmannstraße bis Linke Wienzeile**}
- 12., 13., 15., Schönbrunner Brücke
- 12., 13., Grünbergstraße
- 12., 23., Altmannsdorfer Straße bis Landesgrenze bei Erlaer Straße

B225

- 10., 12., Wienerbergstraße
- 10., 23., Triester Straße von Wienerbergstraße bis Raxstraße; gemeinsam mit B17
- 10., Raxstraße
- 10., Grenzackerstraße
- 10., Altes Landgut
- 10., Ludwig-von-Höhnel-Gasse
- 10., Endlichergasse
- 10., Theodor-Sickel-Gasse von Endlichergasse bis Laaer-Berg-Straße
- 10., Bitterlichstraße
- [10., *Bitterlichstraßenbrücke*
- 11., *Gadnergasse von Bitterlichstraßenbrücke bis Swatoschgasse*
- 11., *Swatoschgasse*
- 11., *Leberstraße von Swatoschgasse bis Schemmerlstraße*
- 11., *Schemmerlstraße exklusive Sackgasse*
- 11., *Straße Code 10853*
- 11., *Straße Code 6852*]
- {**Neue Trasse südlich Ostbahn von Bitterlichstraße inklusive Anschluss A23/Naderstraße bis Weichseltalweg**}
- 11., Weichseltalweg von Code 6852 bis Simmeringer Hauptstraße (inklusive Kreisverkehr)
- 11., Simmeringer Hauptstraße von Weichseltalweg bis Etrichstraße

B226

- 20., Adalbert-Stifter-Straße
- 20., Friedrich-Engels-Platz im Zuge Adalbert-Stifter-Straße inklusive Zu- und Abfahrtsrampen zum Handelskai
- 20., 21., Floridsdorfer Brücke inklusive Fahrverbindungen von und zur A22 Code 08230 und Code 08235
- 21., Floridsdorfer Hauptstraße
- 21., Am Spitz im Zuge Floridsdorfer Hauptstraße und in Verlängerung Schloßhofer Straße
- 21., Prager Straße von Am Spitz bis Katsushikastraße

B227

- Einbahn Richtung Norden:
 - 2., Schüttelstraße ab Stadionallee
 - 2., Untere Donaustraße
 - 2., Obere Donaustraße von Taborstraße bis Scholzgasse
 - 2., 20., Brigittenauer Lände von Scholzgasse bis exklusive Auffahrt Nordbrücke, inklusive Anschlussrampen Forsthausgasse, ab Gürtelbrücke bis Nordknoten nur Fahrbahn neben Donaukanal inklusive Stützmauer
- Einbahn Richtung Süden:
 - 3., Erdberger Lände von Schlachthausgasse bis Rasumofskygasse)
 - 3., Weißgerberlände
 - 2., 3., Unterführung Franzensbrücke mit Verbindungsrampen zur Franzensbrücke
 - 3., Dampfschiffstraße

consult

TECTON

Engineering ZT GmbH

1060 Wien, Barnabitingasse 8
www.tecton-consult.at

Verkehrsplanung
Statik
Konstruktiver Ingenieurbau

TOTAL

FIRE-STOP

Brandschutztechnik GmbH
icher ist sicher

Tragbare Feuerlöscher · Fahrbare Feuerlöscher · Sicherheitsprodukte · Feuerwehrbedarf
TOTAL FIRE-STOP Brandschutztechnik GmbH, Tillmangasse 5 · 1220 Wien · AUSTRIA
Tel. (01) 259 36 31-0 · Fax 259 36 31-18 · E-mail: info@total.at, www.total.at

- 3., Obere Weißgerberstraße von Hintere Zollamtsstraße bis Vordere Zollamtsstraße
- 1., 3., Radetzkybrücke
- 1., Uraniastraße
- 1., Franz-Josefs-Kai (im Abschnitt Salztorbrücke bis Augartenbrücke nur Fahrbahn über U-Bahntrasse)
- 9., Carl-Szokoll Platz im Zuge Roßauer Lände
- 9., Roßauer Lände
- 9., Spittelauer Lände
- 19., Heiligenstädter Lände (nur Fahrbahn neben Donaukanal)
- 19., Nußdorfer Lände (bis Mooslackengasse nur Fahrbahn neben Donaukanal)

B228

- 3., Baumgasse von Schlachthausgasse bis Franzosengraben
- [3., *Franzosengraben von Baumgasse bis Erdbergstraße*
- 3., 11., *Erdbergstraße von Franzosengraben bis 1. Haidequerstraße*
- 11., 1. *Haidequerstraße*]
- {**3., Franzosengraben von Baumgasse bis Döblerhofstraße**
- 3., Döblerhofstraße von Franzosengraben bis Modecenterstraße**
- Neue Trasse von Modecenterstraße bis 1. Haidequerstraße**}
- 11., Haidestraße von 1. Haidequerstraße bis 7. Haidequerstraße
- 11., 7. Haidequerstraße von Haidestraße bis Wildpretstraße
- 11., Wildpretstraße
- 11., Johann-Petrak-Gasse
- 11., 11. Haidequerstraße
- 11., Jedletzbergerstraße (inklusive Verbindung zur Anschlussstelle A4
- 11., Margetinstraße von Landwehrstraße bis Artillerieplatz
- 11., Artillerieplatz im Zuge Margetinstraße (B14)

B229

- 21., Lundenburger Gasse
- 21., Shuttleworthstraße
- 21., Ruthnergasse von Shuttleworthstraße bis Siemensplatz
- 21., Siemensplatz
- 21., Siemensstraße von Siemensplatz bis Heinrich-von-Buol-Gasse
- [21., *Siemensstraße von Heinrich-von-Buol-Gasse bis Julius-Ficker-Straße*]
- {**Neue Trasse von Heinrich-von-Buol-Gasse bis Josef-Brazdovics-Straße und von Josef-Brazdovics-Straße bis Siemensstraße**}

trend fashion textil

trend fashion textil bietet:

- Vom Entwurf bis zur Produktion, alles aus einer Hand
- Kundenspezifische Stoffentwicklungen mit Markengarnen und speziellen Spezialausrüstungen
- Langjährige Erfahrung in der Schnitterstellung
- Prototypen, Fotomuster, Vertretermuster und Produktion

Unsere Produktkategorie umfasst:

- Sportswear
- Casualwear
- Hautechne Funktionsbekleidung
- Berufsbekleidung

Kontakt: trend fashion textil GmbH, Lastenstrasse 55, A-6840 Götzis
Tel. +43 5523 53753 / Fax +43 5523 53628 / office@trend-fashion-textil.com

TREPKA

- beratung
- planung
- durchführung

Alfred Trepka GmbH - Ihr Partner in allen Bauangelegenheiten
A-3200 Ober-Grafendorf | T 02747 | 22 50-0 F Dw 11 | www.trepka.at

- 21., Julius-Ficker-Straße von Siemensstraße bis Wagramer Straße
- 22., Rautenweg von Wagramer Straße bis Unterführung Rautenweg
- 22., Unterführung Rautenweg
- 22., Rautenweg von Unterführung Rautenweg bis S2
- 22., Kollektorfahrbahnen beidseitig der S2 von Rautenweg bis Breitenleer Straße

B230

- 4., 10., Südtiroler Platz ab B221
- 10., Laxenburger Straße von B221 bis Laxenburger Brücke
- 10., Laxenburger Brücke
- 23., Laxenburger Straße von Laxenburger Brücke bis Landesgrenze

B232

- 21., Hans-Czermak-Gasse
- {**Neue Trasse von Satzingerweg/Hans-Czermak-Gasse bis Leopoldauer Straße**}
- 21., Josef-Brazdovics-Straße
- 21., Richard-Neutra-Gasse bis Einmündung Tauschekgasse inklusive Unterführung Nordbahn
- {**Neue Trasse von Tauschekgasse bis Brunner Straße**}

*

Verordnung des Magistrates der Stadt Wien über die Gewerbeausübung in Gastgärten im Jahr 2010

Aufgrund des § 112 Abs. 3 der Gewerbeordnung 1994, BGBl. Nr. 194, zuletzt geändert durch das Bundesgesetz BGBl. I Nr. 121/2009, wird verordnet:

Artikel I

In den nachstehend angeführten Gebieten dürfen Gastgärten, die sich auf öffentlichem Grund befinden oder an öffentliche Verkehrsflächen angrenzen, unter den Voraussetzungen des § 112 Abs. 3 erster Satz Gewerbeordnung 1994, BGBl. Nr. 194, zuletzt geändert durch das Bundesgesetz BGBl. I Nr. 121/2009, bis 24.00 Uhr betrieben werden:

1. im 1. Bezirk;
2. im 4. Bezirk vor der Treitlstraße ONrn. 1 bis 3 im Bereich der Kunsthalle, im Bereich des Resselplatzes und in dem im 4. Bezirk gelegenen Teil des Karlsplatzes;
3. im 5. Bezirk das von der Kettenbrückengasse (ONrn. 23 bis 1) bis zur Margaretenstrasse, der Margaretenstrasse (ONrn. 54 bis 84 und 51 bis 75) bis zum Margaretenplatz, dem Margaretenplatz ONr. 1 bis zur Schloßgasse, der Schloßgasse (ONrn. 26 bis 2 und 23 bis 1) bis zur Siebenbrunnengasse, der Siebenbrunnengasse (ONrn. 1 bis 43 und 2 bis 52) bis zur Reinprechtsdorfer Straße, der Reinprechtsdorfer Straße (ONrn. 29 und 42 bis zur Bezirksgrenze des 6. Bezirkes) bis zur Rechten Wienzeile und der Rechten Wienzeile

(ONrn. 129 bis 41) bis zur Kettenbrückengasse umgrenzte Gebiet einschließlich der genannten Straßenzüge;

4. im 6. Bezirk in der Mariahilfer Straße ONrn. 1 bis 127 und der Linken Wienzeile ONrn. 2 bis 182;

5. im 7. Bezirk am Museumsplatz und in den Bereichen Mariahilfer Straße ONrn. 2 bis 128, Neubaugürtel ONrn. 2 bis 56, Lerchenfelder Gürtel ONrn. 2 bis 42, Lerchenfelder Straße ONrn. 1 bis 149, Sankt-Ulrichs-Platz, Stiftgasse, Neustiftgasse, Burggasse, Schrankgasse, Spittelberggasse und Gutenberggasse;

6. im 8. Bezirk Lerchenfelder Gürtel (ONrn. 4 bis 44) in den U-Bahn-Bögen 19 bis 21, 24, 25, 26, 27, 29 bis 32 und 37 bis 38 und in der Lerchenfelder Straße ONrn. 2 bis 164;

7. im 9. Bezirk Währinger Gürtel (ONrn. 102 bis 170) in den U-Bahn-Bögen 142 bis 144, 153 bis 155, 157, 168, 172 bis 176, 180 bis 184 und auf der Roßauer Lände ONrn. 5 bis 49 mit Ausnahme der „Summerstage“;

8. im 10. Bezirk;

9. im 11. Bezirk in den Bereichen Simmeringer Hauptstraße ONrn. 207 bis 501, 1. Haidequerstraße, Ravelinstraße und Katastralgemeinde Albern;

10. im 14. Bezirk;

11. im 19. Bezirk;

12. im 20. Bezirk in der Dresdner Straße (ONrn. 2 bis 136 und 1 bis 115A), in der Engerthstraße zwischen Friedrich-Engels-Platz und Innstraße (ONrn. 37 bis 119 und 52 bis 146), auf dem Gaußplatz, auf dem Wallensteinplatz und in der Jägerstraße zwischen Wallensteinplatz und Heinzelmännchengasse (ONrn. 23 bis 27 und 26 bis 30);

13. im 23. Bezirk das von der Wittgensteinstraße (ONrn. 1 bis 156) bis zur Bezirksgrenze des 13. Bezirkes, der Bezirksgrenze des 13. Bezirkes bis zur Gütenbachstraße, der Gütenbachstraße (ONrn. 1 bis 36) bis zur Breitenfurter Straße, der Breitenfurter Straße (ONrn. 454 bis 553) bis zur Rodauner Straße, der Rodauner Straße (ONrn. 49 bis 94) bis zur Rudolf-Waisenhorn-Gasse, der Rudolf-Waisenhorn-Gasse (ONrn. 3 bis 164) bis zur Rudolf-Zeller-Gasse, der Rudolf-Zeller-Gasse (ONrn. 17 bis 79) bis zur Taglieberstraße, der Taglieberstraße (ONrn. 55–57 bis 61) bis zur Krehangasse, der Krehangasse (ONrn. 2 bis 8) bis zur Ruzickagasse, der Ruzickagasse (ONrn. 14–16 bis 62) bis zur Tullnertalgasse, der Tullnertalgasse (ONrn. 78 bis 84) bis zur Marktgemeindegasse, der Marktgemeindegasse (ONrn. 13–15 bis 71) bis zur Rosenhügelstraße und der Rosenhügelstraße (ONrn. 239 bis 261) bis zur Wittgensteinstraße umgrenzte Gebiet einschließlich der genannten Straßenzüge.

Artikel II

Diese Verordnung tritt mit 15. Juni 2010 in Kraft und mit Ablauf des 15. September 2010 außer Kraft.

Magistrat der Stadt Wien
Magistratsabteilung 63

*

Öffentliche Einsicht in den Rechnungsabschluss der Bundeshauptstadt Wien für das Jahr 2009

Im Sinne des § 87 der Verfassung der Bundeshauptstadt Wien wird in der Zeit vom Mittwoch, dem 16. Juni 2010, bis einschließlich Mittwoch, den 23. Juni 2010, der Rechnungsabschluss der Bundeshauptstadt Wien für das Jahr 2009 mit dem gemäß § 84 der Verfassung der Bundeshauptstadt Wien aufgestellten Inventar zur öffentlichen Einsicht aufgelegt.

Die Auflage erfolgt innerhalb der Amtsstunden in der Magistratsabteilung 5, 1010 Wien, Ebendorferstraße 2 (Felderhaus), 5. Stock, Tür 503, wo allfällige Stellungnahmen der Gemeindemitglieder zu Protokoll genommen werden.

Wien, am 6. Mai 2010

Magistrat der Stadt Wien
Magistratsabteilung 5