

Zieselvorkommen Nord – Bisamberg, Stammersdorf West und Ost

Anhang 1: Verbreitungskarten (Quelle: MA 22)



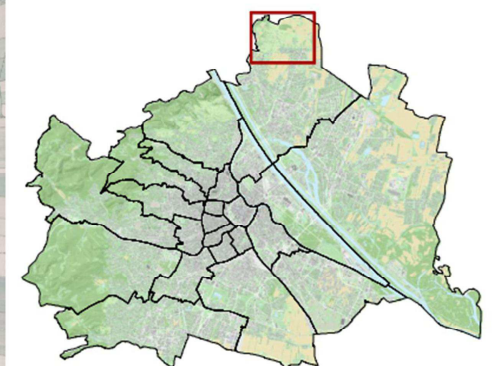
Legende:

● Zieselbaue

Impressum:

(c) Stadt Wien, ViennaGIS -
Geografisches Informationssystem der Stadt Wien
Fachdaten: Wiener Umweltschutzabteilung - MA 22
Basisdaten: Mehrzweckkarte, Stadtvermessung Wien - MA 41
Letztes Datum der Bearbeitung: 2016
Keine Haftung für Vollständigkeit und Richtigkeit;
Kein Rechtsanspruch ableitbar

Weitere Informationen:
Wiener Umweltschutzabteilung - MA 22
Bereich Naturschutz, Geodaten und Mobilität
nagmo@ma22.wien.gv.at
www.umweltschutz.wien.at
Themenstadtplan Wien Umweltgut,
www.umweltschutz.wien.at/umweltgut






Legende:



Zieselbaue



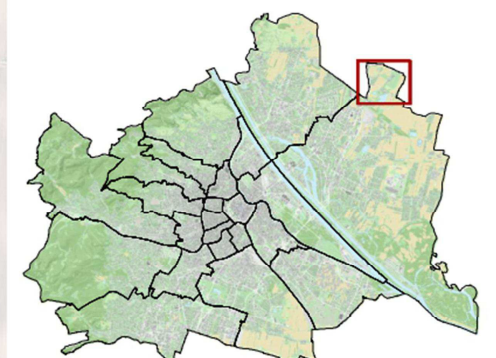
Weitere ca. 600
geschätzte
Zieselbaue am
Golfplatz
Süßenbrunn

Impressum:

(c) Stadt Wien, ViennaGIS -
Geografisches Informationssystem der Stadt Wien
Fachdaten: Wiener Umweltschutzabteilung - MA 22
Basisdaten: Mehrzweckkarte, Stadtvermessung Wien - MA 41
Letztes Datum der Bearbeitung: 2016
Keine Haftung für Vollständigkeit und Richtigkeit;
Kein Rechtsanspruch ableitbar

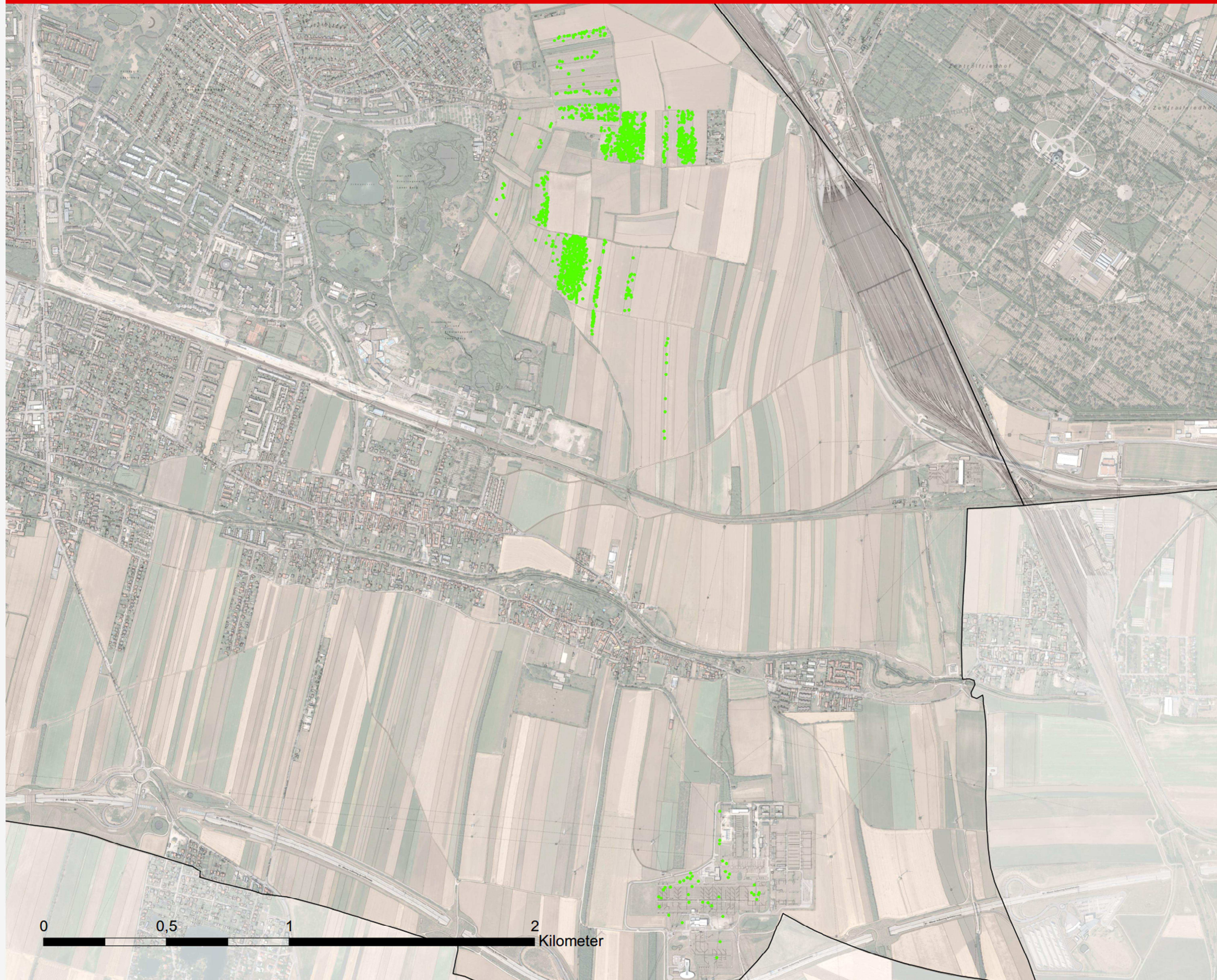
Weitere Informationen:
Wiener Umweltschutzabteilung - MA 22
Bereich Naturschutz, Geodaten und Mobilität
nagmo@ma22.wien.gv.at
www.umweltschutz.wien.at
Themenstadtplan Wien Umweltgut
www.umweltschutz.wien.at/umweltgut

N



Zieselvorkommen Süd – Oberlaa, Unterlaa

Anhang 1: Verbreitungskarten (Quelle: MA 22)



Legende:

● Zieselbaue

Impressum:

(c) Stadt Wien, ViennaGIS -
Geografisches Informationssystem der Stadt Wien
Fachdaten: Wiener Umweltschutzabteilung - MA 22
Basisdaten: Mehrzweckkarte, Stadtvermessung Wien - MA 41
Letztes Datum der Bearbeitung: 2016
Keine Haftung für Vollständigkeit und Richtigkeit;
Kein Rechtsanspruch ableitbar

Weitere Informationen:
Wiener Umweltschutzabteilung - MA 22
Bereich Naturschutz, Geodaten und Mobilität
nagmo@ma22.wien.gv.at
www.umweltschutz.wien.at
Themenstadtplan Wien Umweltgut,
www.umweltschutz.wien.at/umweltgut

