

Vermessungen an der Schnittstelle Schule und Stadt

Im Rahmen der Lehrveranstaltung
Mappings am Institut für Kunst und
Architektur

Akademie der bildenden Künste Wien,
Antje Lehn und Studierende



Vermessungen an der Schnittstelle Schule und Stadt

Im Rahmen der Lehrveranstaltung Mappings am Institut für Kunst und Architektur
Akademie der bildenden Künste Wien, Antje Lehn und Studierende

Aufgabe:

Basierend auf formalen und strategischen Parametern und öffentlich verfügbaren sowie selber erzeugten Daten sollen eigene Methoden zur Darstellung räumlicher Zusammenhänge des Gebietes unter Berücksichtigung von sozialem Verhalten, Orientierung und Territorien entwickelt werden.




Abb: Voice Recordings Mürzzuschlag – Berlin
Diana Lucas-Drogan, 2017

Vermessungen an der Schnittstelle Schule und Stadt

Im Rahmen der Lehrveranstaltung Mappings am Institut für Kunst und Architektur
Akademie der bildenden Künste Wien, Antje Lehn und Studierende

Fokusgebiet Westgürtel Wien:

Insbesondere betrachten wir
nachbarschaftliche Verhältnisse
zwischen Schulen und anderen
Bildungsorten, teilweise in
bestehenden Bildungsgrätzln.

Beteiligte Schulen:

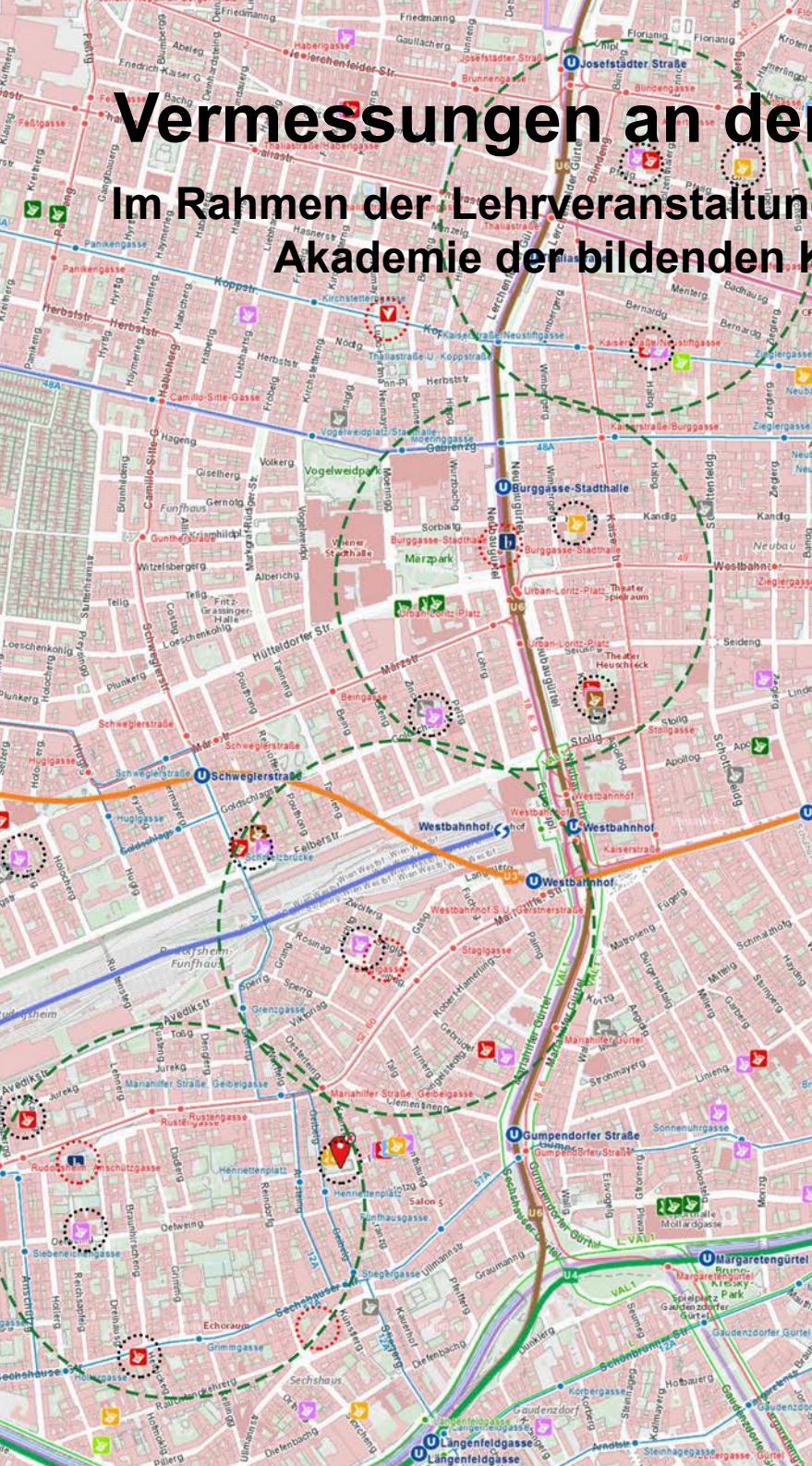
WMS Kauergasse, 1150

BRGORG Henriettenplatz, 1150

Sir Karl Popper Schule NMS, 1150

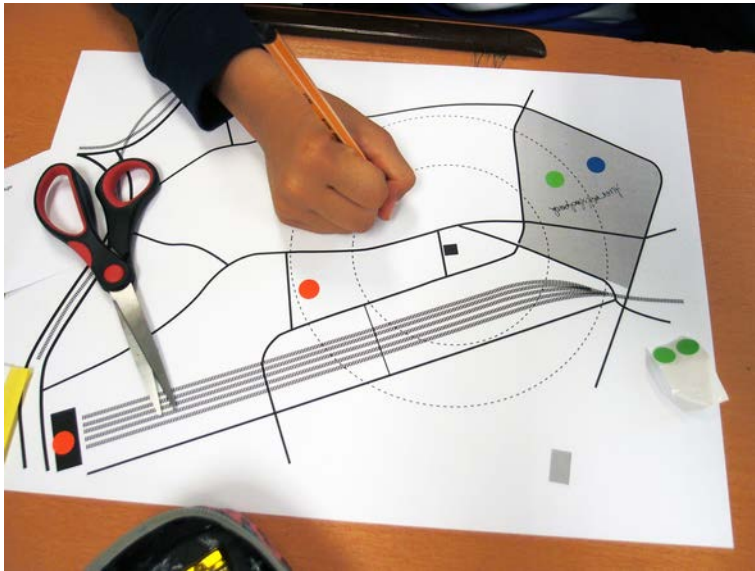
GRg 7 Kandlgasse, 1070

NMS Pfeilgasse, 1080



Vermessungen an der Schnittstelle Schule und Stadt

Im Rahmen der Lehrveranstaltung Mappings am Institut für Kunst und Architektur
Akademie der bildenden Künste Wien, Antje Lehn und Studierende



Methode:

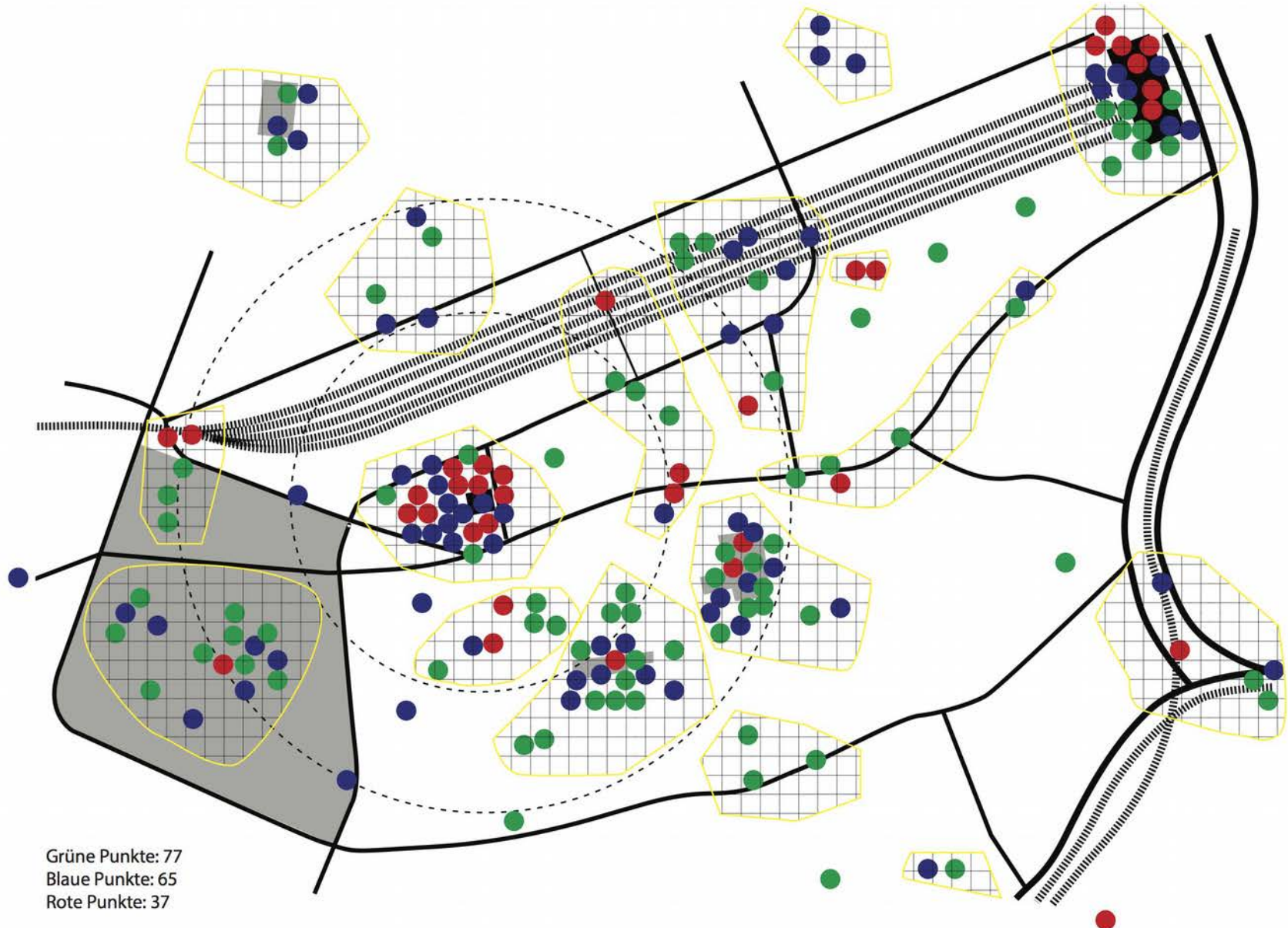
Der Stadtraum in der Umgebung einer Schule wird von einer Gruppe gemeinsam mit Jugendlichen in der Schule „gemappt“.

Die andere Gruppe untersucht den Stadtraum auf Basis von Beobachtungen im öffentlichen Raum.



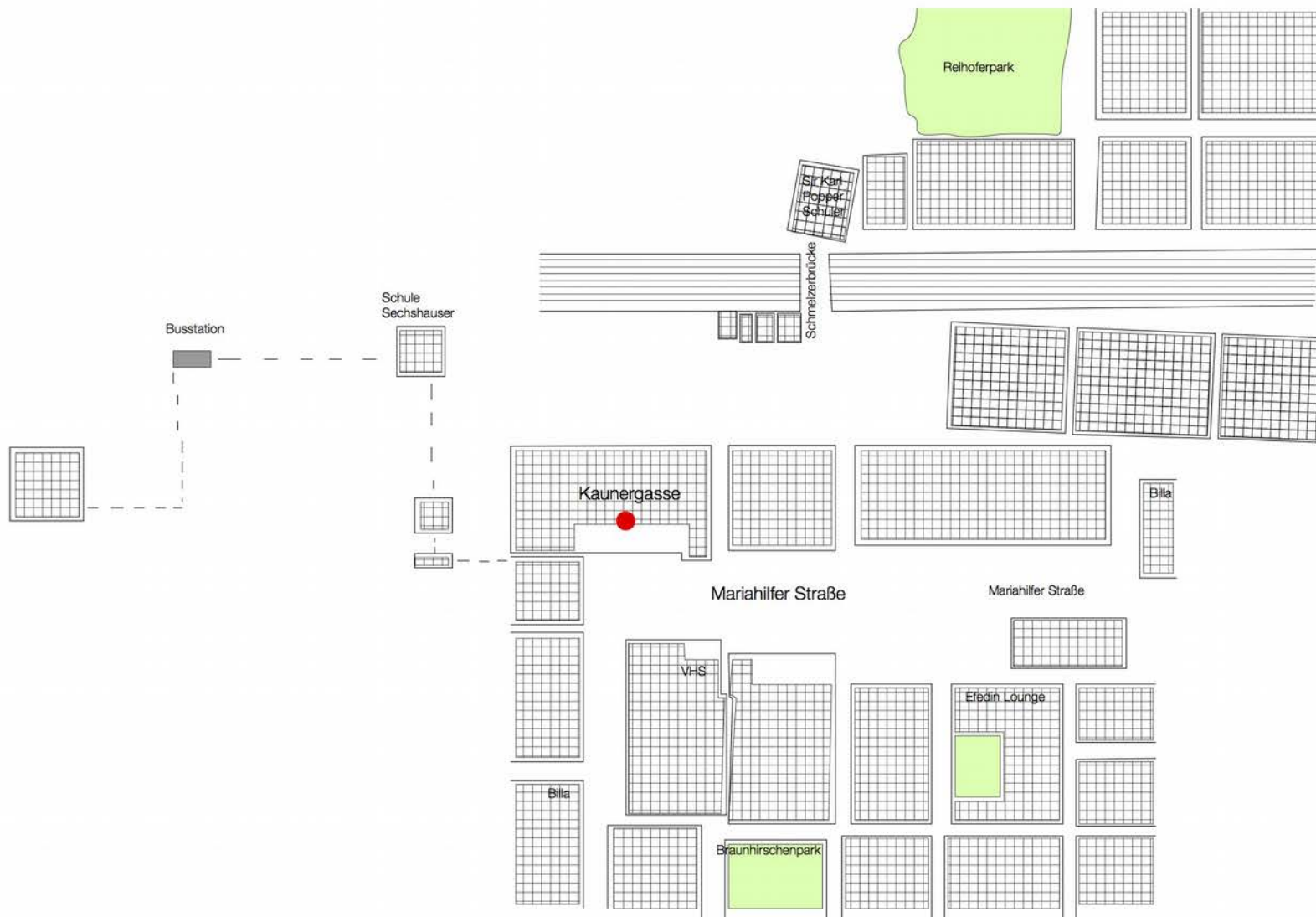
Vermessungen an der Schnittstelle Schule und Stadt

NMS Kauergasse: Fabian Buxhofer, Jakob Grabher, Silvester Kreil



Vermessungen an der Schnittstelle Schule und Stadt

NMS Kauergasse: Fabian Buxhofer, Jakob Grabher, Silvester Kreil



Vermessungen an der Schnittstelle Schule und Stadt

BrgOrg Henriettenplatz: Hannah Jöchl, Fabian Puttinger



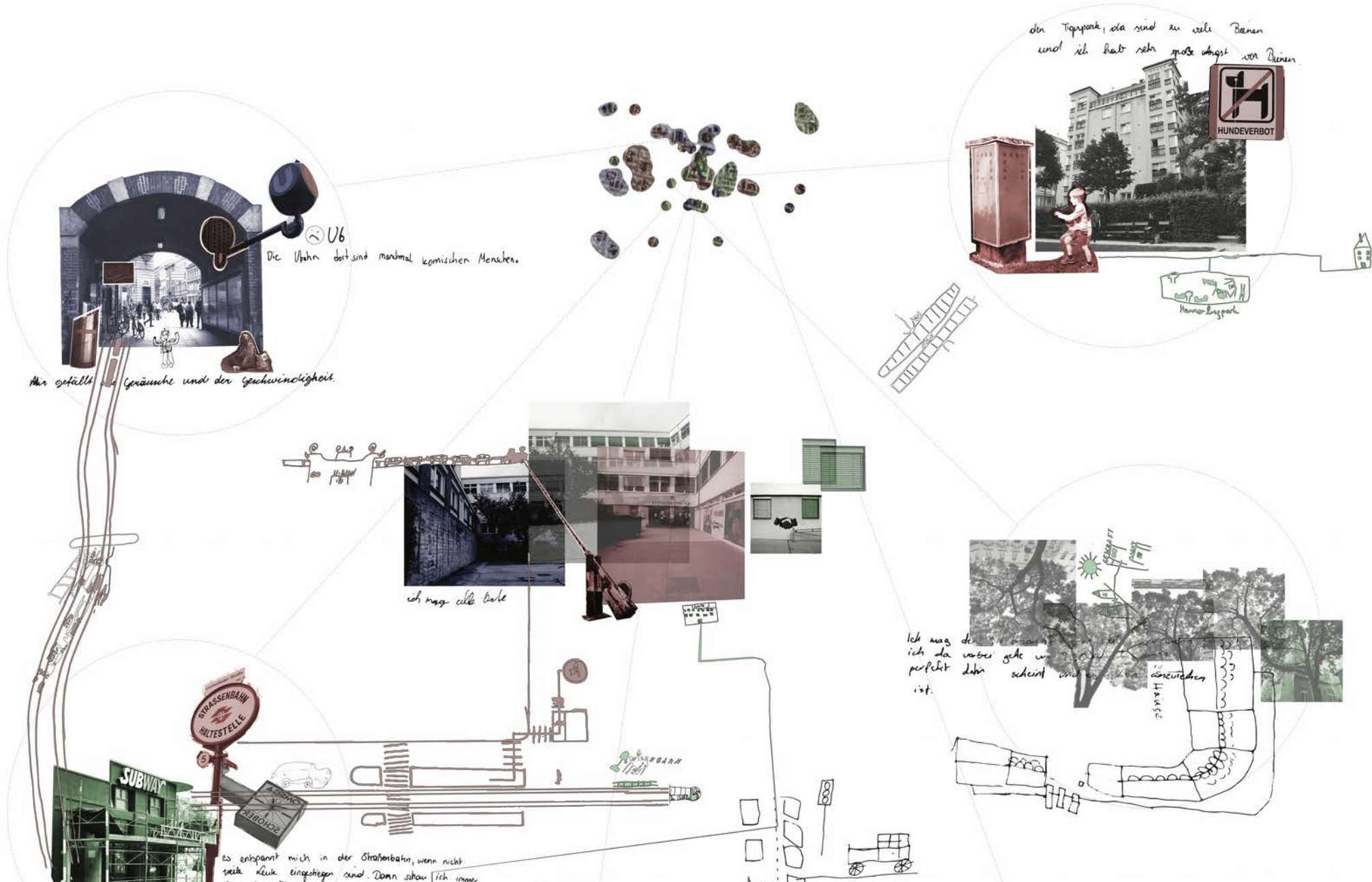
Vermessungen an der Schnittstelle Schule und Stadt

NMS Pfeilgasse: Gloria Hinterleitner, Brina Meze-Petric, Anne Kathrin Müller




Vermessungen an der Schnittstelle Schule und Stadt

NMS Pfeilgasse: Iklim Dogan, Nathalie Kerst, Lars Müller



Vermessungen an der Schnittstelle Schule und Stadt

Im Rahmen der Lehrveranstaltung Mappings am Institut für Kunst und Architektur
Akademie der bildenden Künste Wien, Antje Lehn und Studierende



Studierende: Fabian Buxhofer, Iklım Dogan, Joseph Eckhart, Jakob Grabher, Gloria Hinterleitner, Adam Hudec, Hannah Jöchl, Nathalie Kerst, Maximilian Kledzik, Stasa Kolakovic, Silvester Kreil, Elisa Mazagg, Flavia Mazzanti, Brina Meze-Petric, Naomi Mitterpergher, Anne Kathrin Müller, Lars Müller, Patrick Pazdior, Davide Porta, Katja Puschnik, Fabian Puttinger, Marina Resch, Helvijs Salvickis, Duha Samir, Luka Sola, Dennis Stratmann, Angelina Thierer, Maximilian Unterfrauner, Patricia Vraber