

Quartier Süßenbrunner West | Bürgerversammlung 21.11. 2022

Willkommen im Kesselhaus in der MetaStadt.



Besuchen Sie
uns im Internet:



wien.gv.at/suessenbrunnerstrasse

**Stadt
Wien**

Stadtteilplanung
und Flächenwidmung



WIEN SÜD
Wir gestalten Lebensraum



SIEDLUNGSUNION
EDU INNE EDUC I ERN



TRAFFIX®

EMRICH CONSULTING
RAUMPLANUNG + KOMMUNIKATION

wien.gv.at/suessenbrunnerstrasse



Visualisierung der Wettbewerbsergebnisse

■ Blickpunkt 01

Bearbeitungsfeld 00


- Nahversorgung im Erdgeschoß
- neuer Vorplatz als Entrée ins Gebiet



■ Blickpunkt 02

Bearbeitungsfeld 00

- Fassadenbegrünung
- Dachbegrünung
- grüne Vorhöfe zur Straße



Kreuzung Süßenbrunner Straße / Oberfeldgasse, Blick Richtung Norden



Süßenbrunner Straße Höhe Nummer 58, Blick Richtung Südwesten

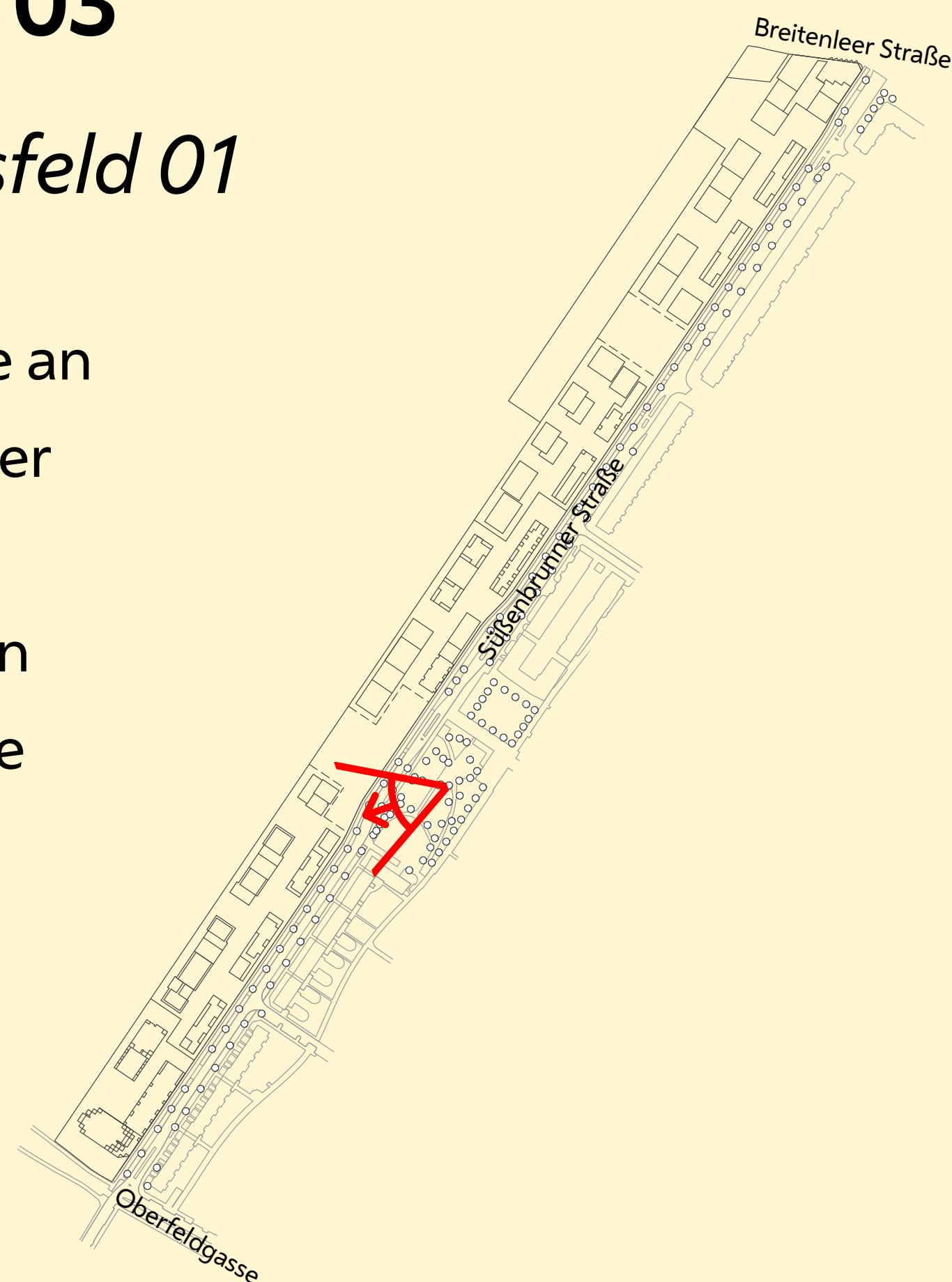


Visualisierung der Wettbewerbsergebnisse

■ Blickpunkt 03

Bearbeitungsfeld 01

- neue Baumreihe an der Westseite der Straße
- Baufeld genzt an neue Parkanlage



Blick vom Jakob-Bindel-Park in Richtung Südwesten

■ Blickpunkt 04

Bearbeitungsfeld 02

- Flächen für Gewerbe und Handel im Erdgeschoß gegenüber des Jakob-Bindel-Platz



Blick vom Jakob-Bindel-Platz in Richtung Nordwesten

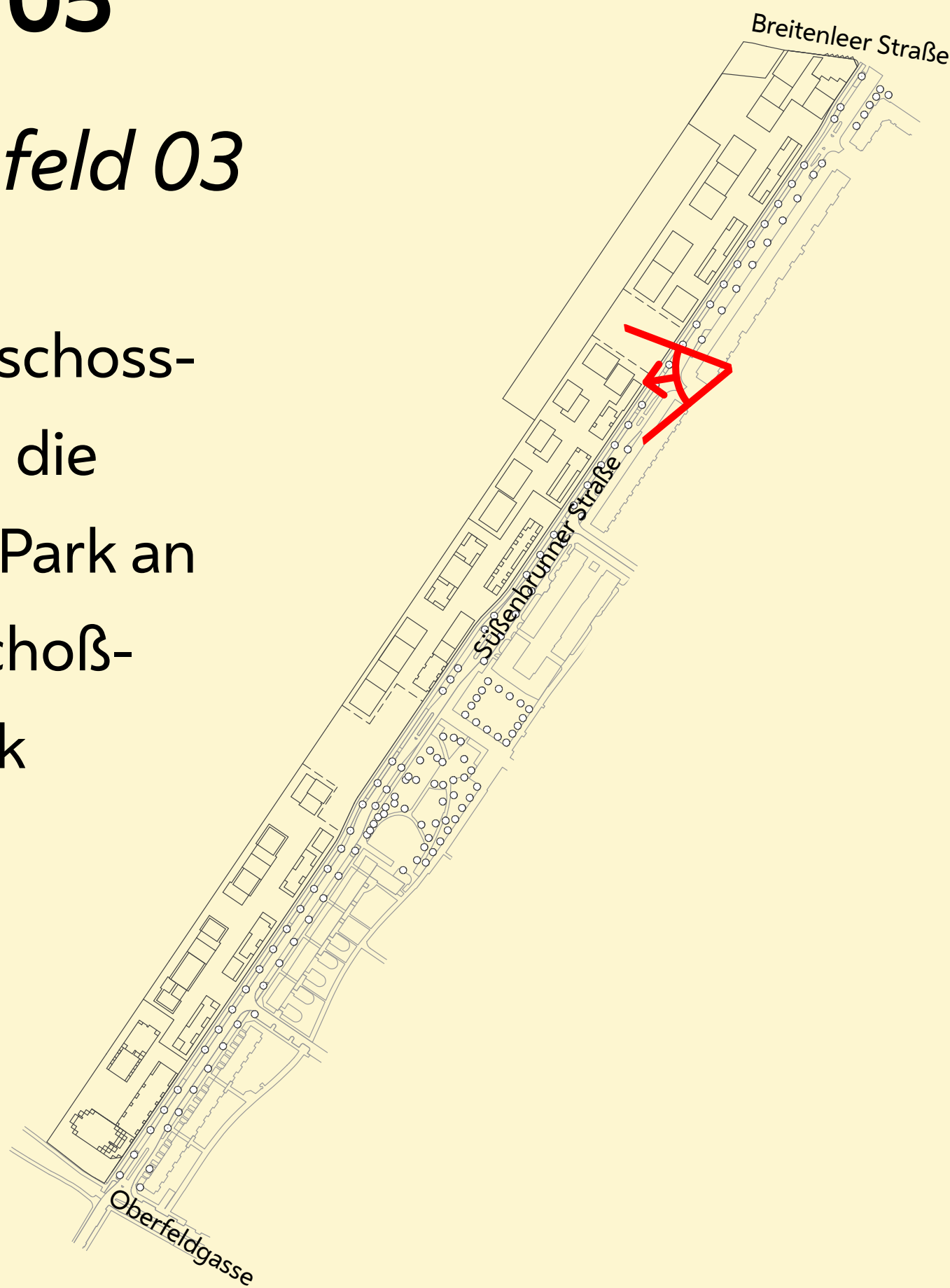
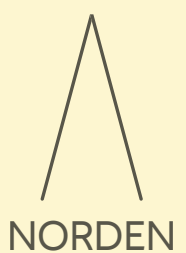


Visualisierung der Wettbewerbsergebnisse

■ Blickpunkt 05

Bearbeitungsfeld 03

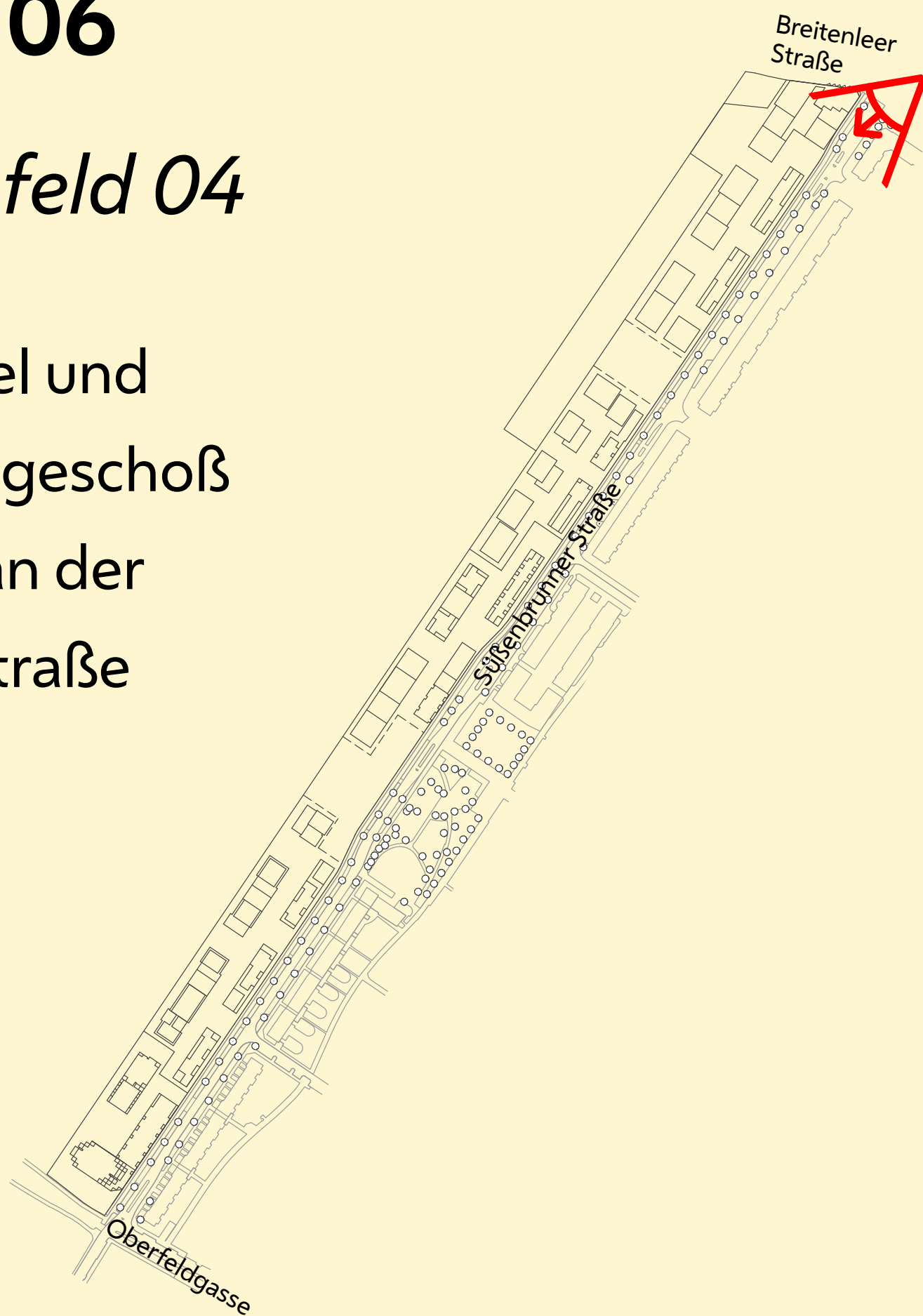
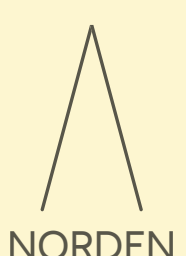
- begrünte Erdgeschosszone schließt an die Straße und den Park an
- belebte Erdgeschoßnutzung am Park




■ Blickpunkt 06

Bearbeitungsfeld 04


- Raum für Handel und Gewerbe im Erdgeschoß
- neuer Radweg an der Westseite der Straße



Kreuzung Süßenbrunner Straße / Korianderweg in Richtung Südwesten



Kreuzung Süßenbrunner Straße / Breitenleer Straße in Richtung Süden

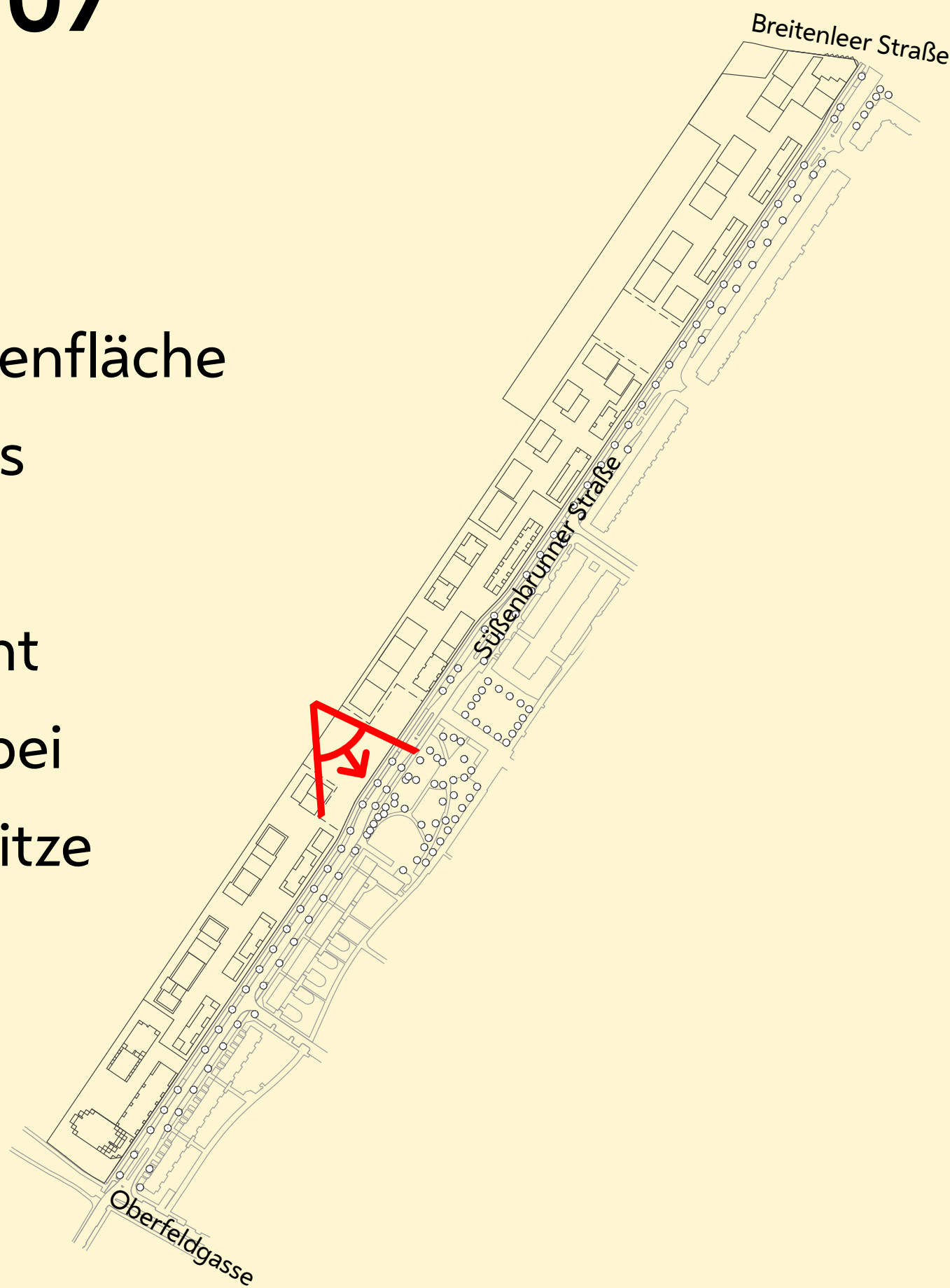
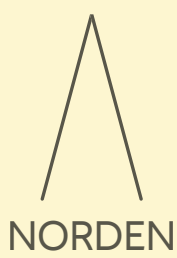


Visualisierung der Wettbewerbsergebnisse

■ Blickpunkt 07

Park Mitte

- abgesenkte Rasenfläche mit Sitzstufen als Verweilzone
- „Nebelring“ dient zur Abkühlung bei sommerlicher Hitze


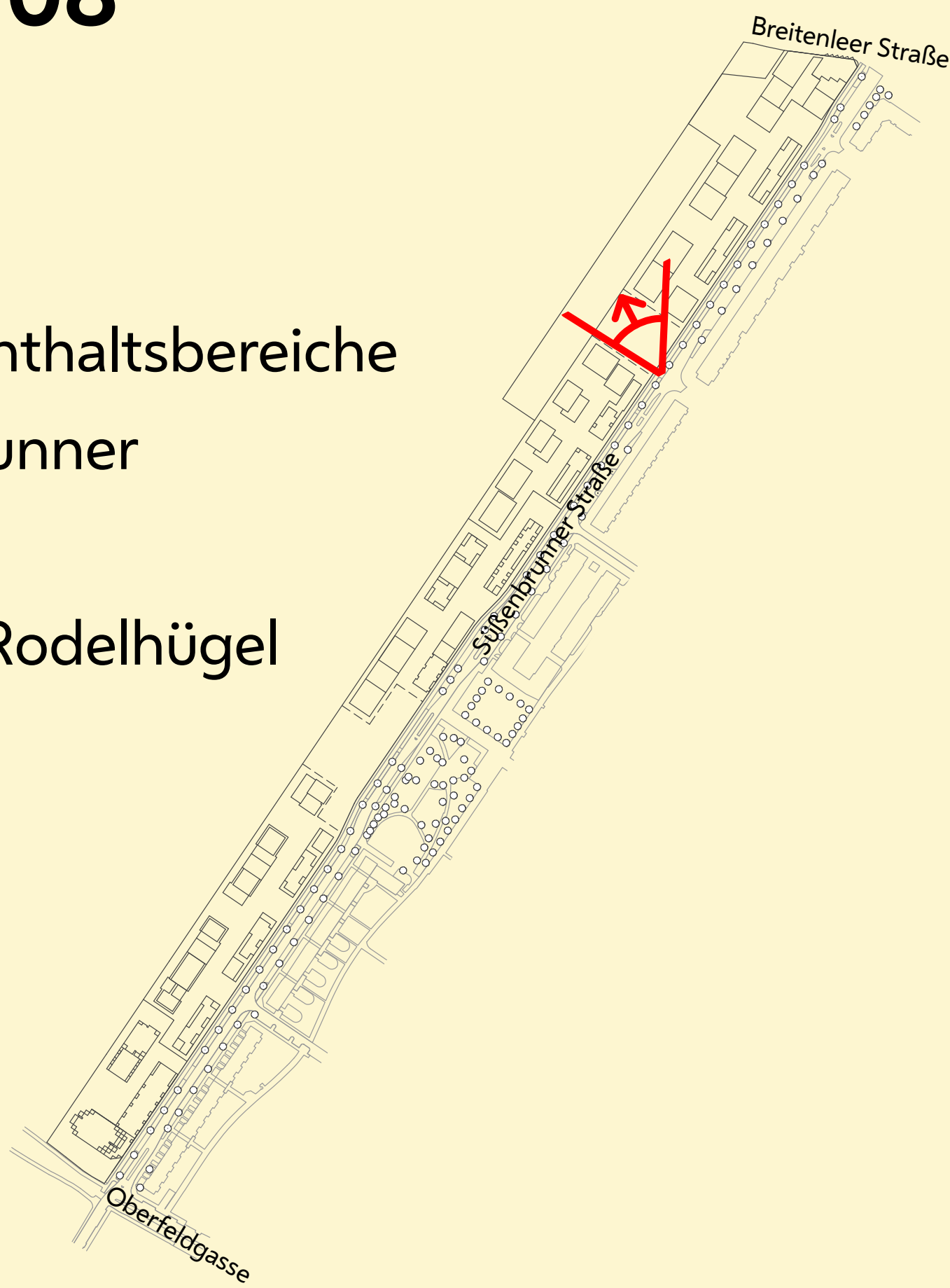
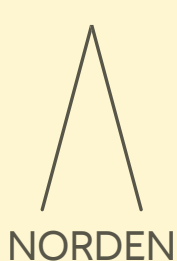


Park Mitte vom neuen Radweg aus gesehen, Blickrichtung Südosten

■ Blickpunkt 08

Park Nord

- Spiel- und Aufenthaltsbereiche an der Süßenbrunner Straße
- Aussichts- und Rodelhügel am Grünzug



Park Nord vom Gehweg aus gesehen, Blickrichtung Nordwesten

