


Gundackergasse | Luftbild




Stand: März 2024



Gundackergasse | Ziele der städtebaulichen Planungen



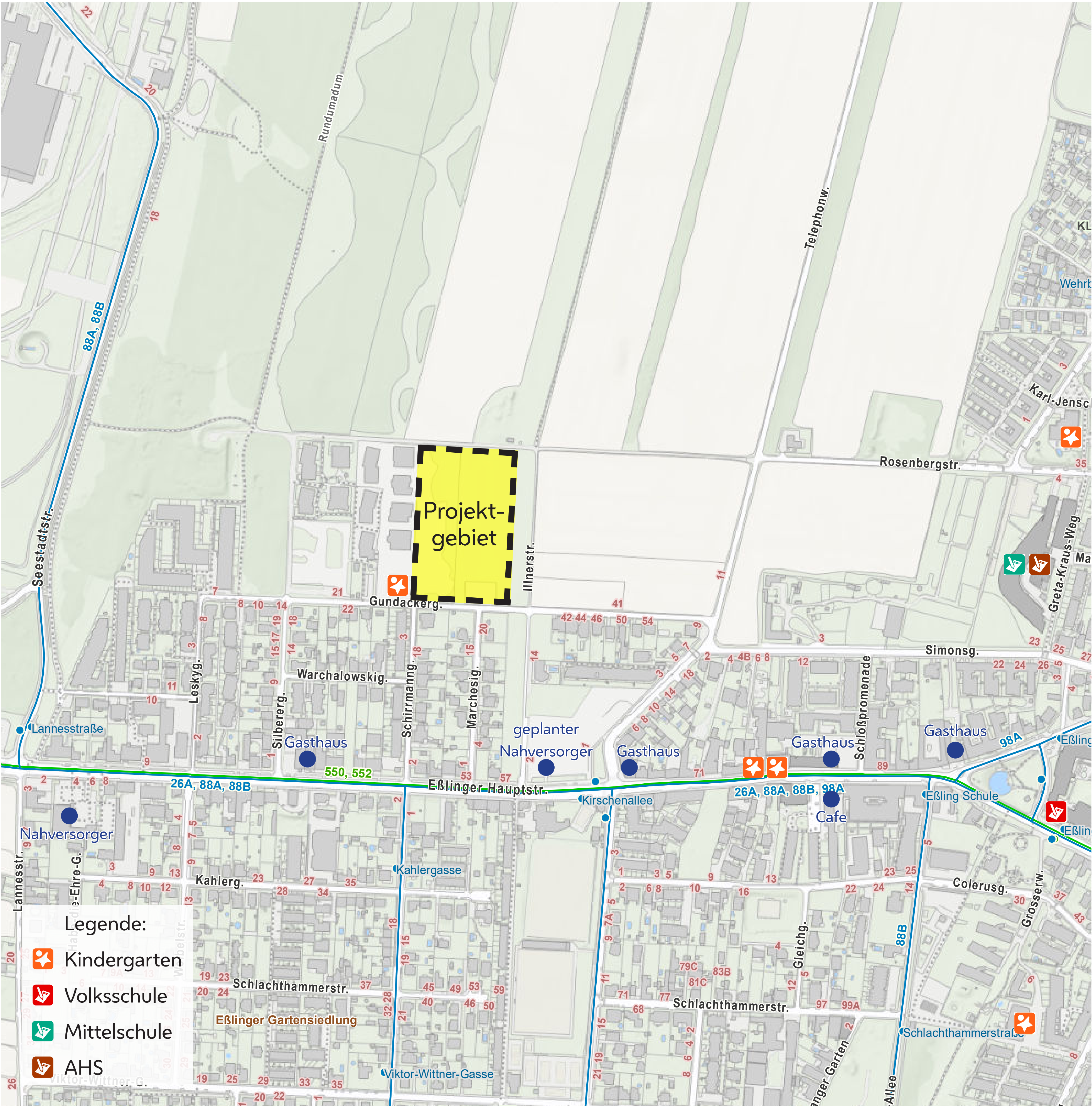
aktueller Flächenwidmungs- und Bebauungsplan, Stand: März 2024



Gundackergasse | Infrastruktur und Grünraum

Infrastruktur - Versorgung

Hier sehen Sie die Versorgung mit Kindergärten, Schulen sowie die Nahversorgung im Umfeld des Projektgebietes.




Stand: März 2024

Leitbild Grünräume


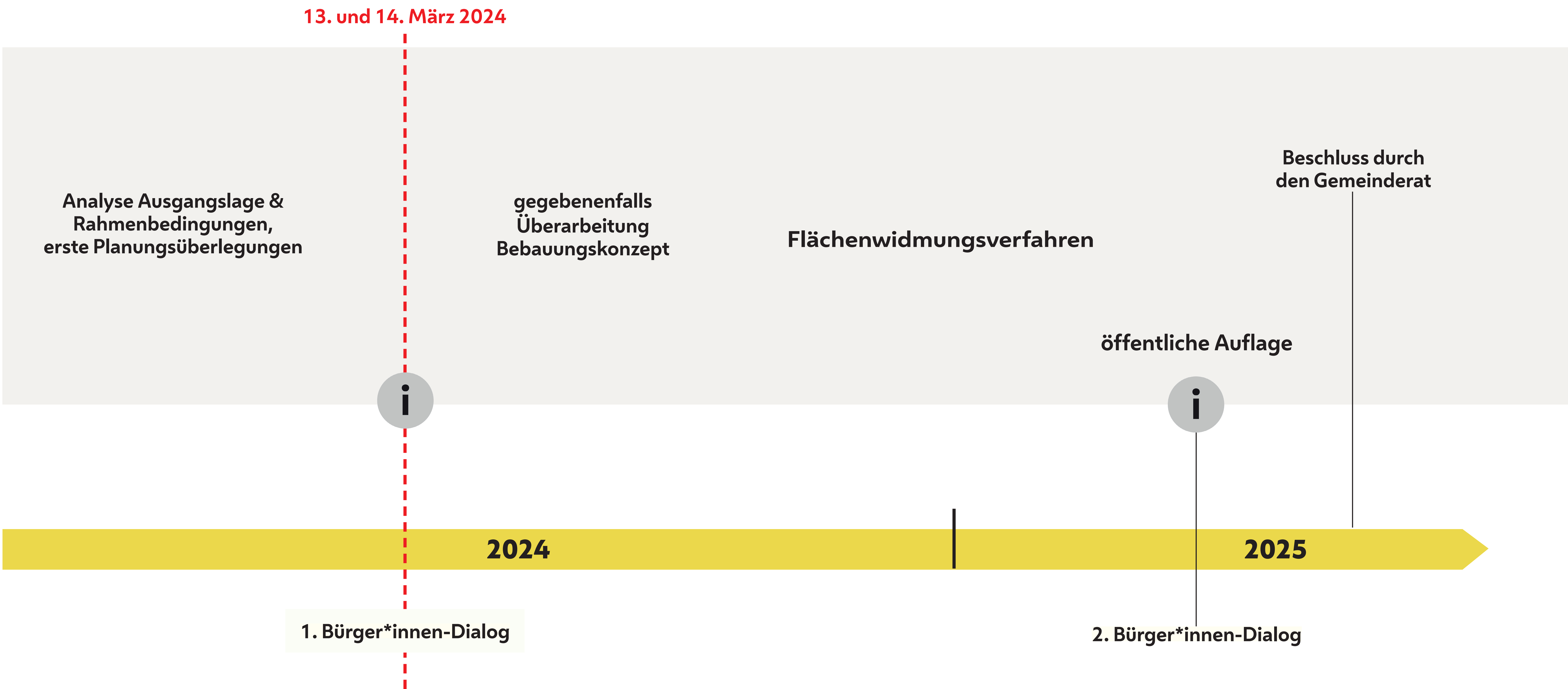
Hier sehen Sie einen Auszug aus dem Leitbild Grünräume Wien. Dieses kennzeichnet Bereiche mit „Wiener Immergrün“, in denen in Zukunft keine Siedlungsentwicklung stattfinden darf. Damit werden künftig Grünräume strategisch gesichert. Grünkorridore verbinden wichtige Erholungsgebiete und Parks.



Quelle: Stadt Wien, Leitbild Grünräume



Gundackergasse | Zeitplan und weiterer Dialog



Hier finden Sie die Plakate der Ausstellung
www.wien.gv.at/stadtplanung



Bleiben Sie auf dem Laufenden mit dem Newsletter Beteiligung
www.wien.gv.at/newsletter/buergerinnenbeteiligung

Stand: März 2024

